

Інформація про виконання програми за 2021, 9 місяців

1. Міська цільова програма використання та охорони земель міста Києва на 2019-2021 роки Про затвердження Міської цільової програми використання та охорони земель міста Києва на 2019-2021 роки від 2018-12-04 № 229/6280
(найменування програми, дата і номер рішення Київської міської ради про її затвердження)

2. Департамент земельних ресурсів виконавчого органу Київської міської ради (Київської міської державної адміністрації)
найменування відповідального виконавця програми

Найменування заходу	Виконавці заходу	Термін виконання (план/факт)	Обсяги фінансування на 2021 рік, (тис. грн.)				Фактичні обсяги фінансування, за звітний період (тис. грн)				Інформація про виконання заходу	Причини невиконання
			Усього	державний бюджет	бюджет м. Києва	інші джерела	Усього	державний бюджет	бюджет м. Києва	інші джерела		
Завдання: Завдання 1.1 Реформування земельно-господарського устрою території міста												
1. Напрямок діяльності. Інвентаризація земель міста, організація землеустрою та ведення міського земельного кадастру			13 250,0	0,0	13 250,0	0,0	138 275,9	0,0	138 275,9	0,0		
1.1. Розробка технічної документації із землеустрою щодо інвентаризації земель та наповнення Державного і міського земельного кадастру.	Комунальне підприємство "Київський інститут земельних відносин"	2019	0,0	0,0	0,0	0,0	122 974,3	0,0	122 974,3	0,0	Виконано	За 9 місяців 2021 року виконано: -обстежувальні роботи (збір та аналіз вихідних даних для проведення інвентаризації земель) - 8221 га (100 % від загальної площі виконання робіт на 2021 рік); -топографо-геодезичні роботи - 7017,40 га (85,4 % від загальної площі виконання робіт на 2021

Найменування заходу	Виконавці заходу	Термін виконання (план/факт)	Обсяги фінансування на 2021 рік, (тис. грн.)				Фактичні обсяги фінансування, за звітний період (тис. грн)				Інформація про виконання заходу	Причини невиконання
			Усього	У тому числі: за джерелами:			Усього	У тому числі: за джерелами:				
			Державний бюджет	бюджет м.Києва	інші джерела	Державний бюджет	бюджет м.Києва	інші джерела				
1.2. Реєстрація усіх сформованих земельних ділянок комунальної власності в межах міста Києва в реєстрі речових прав на нерухоме майно	Комунальне підприємство "Київський інститут земельних відносин"	2019, 2020	0,0	0,0	0,0	0,0	0,0	0,0	Виконано	Зареєстровано в Державному реєстрі речових прав на нерухоме майно 33		

Найменування заходу	Виконавці заходу	Термін виконання (план/факт)	Обсяги фінансування на 2021 рік, (тис. грн.)				Фактичні обсяги фінансування, за звітний період (тис. грн)				Інформація про виконання заходу	Причини невиконання
			Усього	У тому числі: за джерелами:			Усього	У тому числі: за джерелами:				
				державний бюджет	бюджет м. Києва	інші джерела		державний бюджет	бюджет м. Києва	інші джерела		
1.3. Утримання та розвиток міського земельного кадастру, створення автоматизованої інформаційної системи обліку та управління земельними ресурсами територіальної громади (АІС ОУЗР).	Комунальне підприємство "Київський інститут земельних відносин"	2019, 2020, 2021	9 800,0	0,0	9 800,0	0,0	5 859,6	0,0	5 859,6	0,0	Виконано	За 9 місяців 2021 року виконано: -створення та підтримка умов щодо збереження та захисту інформації - на 35%; -тестування АІС ОУЗР-на 100%; -вжиття заходів щодо введення в дослідну експлуатацію АІС ОУЗР з КСЗІ -на 30%; -утримання та розвиток міського земельного кадастру- на 75,3%. Виконано в межах асигнувань передбачених бюджетом м. Києва. Фінансування передбачено паспортом бюджетної програми на

Найменування заходу	Виконавці заходу	Термін виконання (план/факт)	Обсяги фінансування на 2021 рік, (тис. грн.)				Фактичні обсяги фінансування, за звітний період (тис. грн.)				Інформація про виконання заходу	Причини невиконання
			Усього	У тому числі: за джерелами:			Усього	У тому числі: за джерелами:				
				державний бюджет	бюджет м. Києва	інші джерела		державний бюджет	бюджет м. Києва	інші джерела		
1.4. Облагштування репозиторію кадастрових справ	Комунальне підприємство "Київський інститут земельних відносин"	2020, 2021	2 950,0	0,0	2 950,0	0,0	9 019,6	0,0	9 019,6	0,0	Виконано	За 9 місяців 2021 року виконано: - розробка програмного забезпечення та робочої документації АСУР - на 100%; - проведення попередніх випробувань АСУР, виявлення та виправлення недоліків - на 100%; - дослідна експлуатація АСУР - на 50% Заплановано виконання етапів заходу у наступних за звітним періодах: - створення та підтримка умов щодо збереження та захисту інформації, вжиття заходів щодо отримання

Найменування заходу	Виконавці заходу	Термін виконання (план/факт)	Обсяги фінансування на 2021 рік, (тис. грн.)				Фактичні обсяги фінансування, за звітний період (тис. грн)				Інформація про виконання заходу	Причини невиконання
			Усього	у тому числі: за джерелами:		Усього	у тому числі: за джерелами:					
				Державний бюджет	бюджет м.Києва	інші джерела		Державний бюджет	бюджет м.Києва	інші джерела		
1.5. Побудова інформаційно-аналітичного порталу для інформування громади міста Києва про заходи і хід виконання земельної реформи в місті Київ та залучення громадськості у прийнятті рішень і щодо використання земельних ресурсів міста.	Комунальне підприємство "Київський інститут земельних відносин"	2019, 2020, 2021	500,0	0,0	500,0	0,0	422,4	0,0	422,4	0,0	Виконано	сертифікатів (атестатів) відповідності АСУР вимогам нормативних документів із технічного захисту інформації; складання експлуатаційної документації; -введення в промислову експлуатацію АСУР. Виконано в межах асигнувань передбачених бюджетом м.Києва. Фінансування передбачено паспортом бюджетної програми на 2021 р. у сумі 9850 тис.грн.
											За 9 місяців 2021 року виконано: -дослідна експлуатація ІАП - на 100%; -впровадження ІАП - на 100%. Захід виконано на 100%.	

Найменування заходу	Виконавці заходу	Термін виконання (план/факт)	Обсяги фінансування на 2021 рік, (тис. грн.)				Фактичні обсяги фінансування, за звітний період (тис. грн)				Інформація про виконання заходу	Причини невиконання	
			Усього	у тому числі: за джерелами:			Усього	у тому числі: за джерелами:					
			державний бюджет	бюджет м.Києва	інші джерела	державний бюджет	бюджет м.Києва	інші джерела					
2. Напрямок діяльності. Топографо-геодезичне забезпечення ведення земельного та інших кадастрів.			13 084,4	0,0	13 084,4	0,0	7 213,2	0,0	7 213,2	0,0			
2.1. Оновлення картографічних матеріалів масштабу 1:2000 - 1:500. Цифрове аерофотознімання території м. Києва, для створення: цифрових ортофотопланів (Type Orthophoto) масштабу 1:500; 3D моделей будівель, цифрових моделей рельєфу).	Комунальне підприємство "Київський інститут земельних відносин"	2019, 2021	12 350,0	0,0	12 350,0	0,0	7 128,0	0,0	7 128,0	0,0	Виконано частково	У 2021 році заплановано оновлення картографічних матеріалів центральної частини м.Києва. Після проведення відповідних процедур, які передбачені Законом України "Про публічні закупівлі" від 25.12.2015 р.№ 922-VIII, КП КІЗВ уклало договір з ТОВ	

Найменування заходу	Виконавці заходу	Термін виконання (план/факт)	Обсяги фінансування на 2021 рік, (тис. грн.)				Фактичні обсяги фінансування, за звітний період (тис. грн.)				Інформація про виконання заходу	Причини невиконання
			Усього	У тому числі: за джерелами:			Усього	У тому числі: за джерелами:				
				державний бюджет	бюджет м. Києва	інші джерела		державний бюджет	бюджет м. Києва	інші джерела		
2.2. Забезпечення координації та контролю за ходом виконання робіт з цифрового аерофотознімання території м. Києва, для створення цифрових ортофотопланів (Type Orthophoto) масштабу 1:500; 3D моделей будівель, цифрових моделей рельєфу.	Комунальне підприємство "Київський інститут земельних відносин"	2019, 2021	606,4	0,0	606,4	0,0	0,0	0,0	0,0	0,0	Виконано	Виконано в межах асигнувань передбачених бюджетом м. Києва. Фінансування не передбачено паспортом
												"Авіаційний розрахунковий центр" про надання послуг №25052021 від 25.05.2021 р. Проведено закупівлю послуг. КІЗ отримало від ТОВ "Авіаційний розрахунковий центр" матеріали аерофотознімання відповідно до акту приймання-передачі наданих послуг/етапу послуг від 16.09.2021 №1. Фінансування передбачено паспортом бюджетної програми на 2021 р. у сумі 11330 тис.грн

Найменування заходу	Виконавці заходу	Термін виконання (план/факт)	Обсяги фінансування на 2021 рік, (тис. грн.)				Фактичні обсяги фінансування, за звітний період (тис. грн)				Інформація про виконання заходу	Причини невиконання
			Усього	У тому числі: за джерелами: державний бюджет	бюджет м.Києва	інші джерела	Усього	У тому числі: за джерелами: державний бюджет	бюджет м.Києва	інші джерела		
2.3. Підтримка та розвиток м'ської геологічної мережі.	Комунальне підприємство "Київський інститут земельних відносин"	2019, 2020, 2021	128,0	0,0	128,0	0,0	85,2	0,0	85,2	0,0	Виконано	За 9 місяців 2021 року виконано: -моніторинг геологічних пунктів МГМ – 549 шт. Захід виконано на 100%. Виконано в межах асигнувань передбачених бюджетом м.Києва. Фінансування передбачено паспортом бюджетної програми на 2021 р. у сумі 128 тис.грн
3. Напрямок діяльності. Розроблення проекту землеустрою щодо встановлення меж м. Києва			0,0	0,0	0,0	0,0	0,0	0,0	0,0	0,0		
3.1. Розробка проекту землеустрою щодо встановлення (зміни) меж м. Києва	Комунальне підприємство "Київський інститут земельних відносин"	2019, 2020	0,0	0,0	0,0	0,0	0,0	0,0	0,0	0,0	Виконано	Розроблений проект землеустрою щодо встановлення (зміни) меж міста Києва. Даний проект погоджений

Найменування заходу	Виконавці заходу	Термін виконання (план/факт)	Обсяги фінансування на 2021 рік, (тис. грн.)			Фактичні обсяги фінансування за звітний період (тис. грн)			Інформація про виконання заходу	Причини невиконання
			Усього	У тому числі: за джерелами:		Усього	У тому числі: за джерелами:			
			державний бюджет	бюджет м.Києва	інші джерела	державний бюджет	бюджет м.Києва	інші джерела		
									сесією Київської міської ради та направлений на погодження адміністративн о-територіальн м одиницям Київської області, за рахунок території, у яких планується збільшення межі та територію міста Києва до 85351,0849 га. На погодження направлявся проект 4 рази рекомендовани ми листами із повідомленням. Погодила тільки Петропавлівськ о-Борщатівська сільська рада Києво-Святоши нського району. Наразі відбулися зміни в законодавстві України, а саме в адміністративн ому поділі території	

Найменування заходу	Виконавці заходу	Термін виконання (план/факт)	Обсяги фінансування на 2021 рік, (тис. грн.)				Фактичні обсяги фінансування за звітний період (тис. грн.)				Інформація про виконання заходу	Причини невиконання	
			Усього	у тому числі: за джерелами:			Усього	у тому числі: за джерелами:					
			державний бюджет	бюджет м.Києва	інші джерела	державний бюджет	бюджет м.Києва	інші джерела					
4. Розроблення землевпорядної документації в м. Києві.			3 795,0	0,0	3 795,0	0,0	0,0	0,0					
4.1. Розробка планів земельно-господарського устрою окремих територій міста.	Комунальне підприємство "Київський інститут земельних відносин"	2020, 2021	3 795,0	0,0	3 795,0	0,0	0,0	0,0	Виконано	Виконано в межах асигнувань передбачених бюджетом м.Києва.			
5. Напряма діяльності. Стимулювання ефективного використання земель,			5 365,0	0,0	5 365,0	0,0	59,8	0,0		Фінансування не передбачено паспортом бюджетної програми на 2021 р.			

України, в результаті чого внесено зміни в проект. Проект із внесеними змінами направлено повторно на погодження адміністративної о-територіальної м одиницею Київської області. Фінансування передбачено паспортом бюджетної програми на 2021 р. у сумі 120 тис.грн.

Найменування заходу	Виконавці заходу	Термін виконання (план/факт)	Обсяги фінансування на 2021 рік, (тис. грн.)				Фактичні обсяги фінансування, за звітний період (тис. грн)				Інформація про виконання заходу	Причини невиконання	
			Усього	у тому числі: за джерелами:			Усього	у тому числі: за джерелами:					
				державний бюджет	бюджет м. Києва	інші джерела		державний бюджет	бюджет м. Києва	інші джерела			
оформлення права користування земельними ділянками, оренді відносини, удосконалення функціонування ринку земель													
5.1. Комплекс робіт з експертної грошової оцінки та з розробки містобудівної документації для підготовки ділянок до продажу. Нормативно-методичне й технічне забезпечення формування ринку землі.	Комунальне підприємство "Київський інститут земельних відносин"	2019, 2020, 2021	3 365,0	0,0	3 365,0	0,0	0,0	0,0	0,0	0,0	0,0	Виконано	Виконано в межах асигнувань передбачених бюджетом м. Києва. Станом на 01.10.2021 фінансування не передбачено паспортом бюджетної програми на 2021 р.
5.3. Розробка нормативної грошової оцінки земель м. Києва. Уточнення схеми впливу локальних коефіцієнтів у розрізі економіко-планувальних зон.	Комунальне підприємство "Київський інститут земельних відносин"	2019	0,0	0,0	0,0	0,0	0,0	0,0	0,0	0,0	0,0	Виконано	Розроблено технічну документацію із нормативної грошової оцінки земель міста Києва. Технічна документація пройшла державну експертизу в Держгеокадастрі України та затверджена на пленарному засіданні ІІ сесії Київської міської ради ІХ скликання

Найменування заходу	Виконавці заходу	Термін виконання (план/факт)	Обсяги фінансування на 2021 рік, (тис. грн.)				Фактичні обсяги фінансування за звітний період (тис. грн)				Інформація про виконання заходу	Причини невиконання
			Усього	у тому числі: за джерелами:			Усього	у тому числі: за джерелами:				
			державний бюджет	бюджет м. Києва	інші джерела	Усього	державний бюджет	бюджет м. Києва	інші джерела			
5.4. Заходи з відчуження для суспільних потреб земельних ділянок (проведення експертної грошової оцінки).	Комунальне підприємство "Київський інститут земельних відносин"	2019, 2020, 2021	2 000,0	0,0	2 000,0	0,0	59,8	0,0	59,8	0,0	Виконано	За 9 місяців 2021 року проведено експертну грошову оцінку для 3-х земельних ділянок. Фінансування передбачено паспортом бюджетної програми на 2021 р. у сумі 120 тис.грн
6. Напрямок діяльності. Удосконалення нормативно-правового забезпечення регулювання земельних відносин, підвищення ефективності використання земель.			100,0	0,0	100,0	0,0	0,0	0,0	0,0	0,0	Виконано	Виконано в межах
6.1. Виконання науково-дослідних робіт,	Комунальне підприємство	2019, 2020,	100,0	0,0	100,0	0,0	0,0	0,0	0,0	0,0	Виконано	Виконано в межах

Найменування заходу	Виконавці заходу	Термін виконання (план/факт)	Обсяги фінансування на 2021 рік, (тис. грн.)				Фактичні обсяги фінансування за звітний період (тис. грн)				Інформація про виконання заходу	Причини невиконання	
			Усього	у тому числі: за джерелами:			Усього	у тому числі: за джерелами:					
				державний бюджет	бюджет м.Києва	інші джерела		державний бюджет	бюджет м.Києва	інші джерела			
пов'язаних з реалізацією Програми.	"Київський інститут земельних відносин"	2021											асигнувань передбачених бюджетом м.Києва. Фінансування не передбачено паспортом бюджетної програми на 2021 р.
ВСЬОГО ЗА ЗАВДАННЯМИ: у тому числі кількість заходів - запланованих 14 - виконаних 13													
Завдання: 3.1. Розробка проекту землеустрою щодо встановлення (зміни) меж м. Києва													
Завдання: 2.3 Удосконалення контролю у сфері земельних відносин та будівництва													
7. Напрямок діяльності. Удосконалення контролю у сфері земельних відносин.			1 200,0	0,0	1 200,0	0,0	191,5	0,0	191,5	0,0			
7.1. Вишукувальні роботи при здійсненні моніторингу земель та контролю за їх використанням і охороною.	Комунальне підприємство "Київський інститут земельних відносин"	2019, 2020, 2021	1 200,0	0,0	1 200,0	0,0	191,5	0,0	191,5	0,0	Виконано	За 9 місяців 2021 року виконано вишукувальні роботи з визначенням меж фактичного користування земельних ділянок та підготовлені матеріали топографо-геодезичних робіт на 18,5679 га відповідно до 22-х наданих	

Найменування заходу	Виконавці заходу	Термін виконання (план/факт)	Обсяги фінансування на 2021 рік, (тис. грн.)				Фактичні обсяги фінансування, за звітний період (тис. грн)				Інформація про виконання заходу	Причини невиконання
			Усього	у тому числі: за джерелами:			Усього	у тому числі: за джерелами:				
				державний бюджет	Бюджет м. Києва	інші джерела		державний бюджет	Бюджет м. Києва	інші джерела		
ВСЬОГО ЗА ЗАВДАННЯМ: У ТОМУ ЧИСЛІ КІЛЬКІСТЬ ЗАХОДІВ - запланованих 1 - виконаних 1			1 200,0	0,0	1 200,0	0,0	191,5	0,0	191,5	0,0		завдаль від Замовника на запити правоохоронних органів на території міста Києва. Виконано в межах асигнувань передбачених бюджетом м. Києва. Фінансування передбачено паспортом бюджетної програми на 2021 р. у сумі 450 тис. грн.
РАЗОМ ЗА ПРОГРАМОЮ			36 794,4	0,0	36 794,4	0,0	145 740,4	0,0	145 740,4	0,0		

3. Аналіз виконання за видатками в цілому

Заплановані бюджетні асигнування на 2021 рік з урахуванням змін		Проведені видатки за звітний період				Відхилення			
усього	загальний фонд	спеціальний фонд	усього	загальний фонд	спеціальний фонд	усього	загальний фонд	спеціальний фонд	
229 680,0	229 680,0		145 740,4	145 740,4		83 939,6	83 939,6		

тис. грн


Відповідальний виконавець

Директор Департаменту
(посада)



Валентина ПЕЛИХ
(власне ім'я та прізвище)

Перший заступник директора Департаменту
(посада)




Віктор ДВОРНИКОВ
(власне ім'я та прізвище)

Заступник директора Департаменту
(посада)



Вадим ШЕЙКО
(власне ім'я та прізвище)

Заступник директора Департаменту – начальник управління землеустрою
(посада)



Олександр ПИВОВАРОВ
(власне ім'я та прізвище)

Заступник директора Департаменту – начальника юридичного управління
(посада)



Марія ДЕГТЯРЕНКО
(власне ім'я та прізвище)

Начальник відділу фінансового забезпечення, бухгалтерського обліку та звітності – головний бухгалтер
(посада)



Оксана ШОВКАНЬ
(власне ім'я та прізвище)

Начальник управління ринку земель
(посада)



Наталія ПАНЧЕНКО
(власне ім'я та прізвище)

Начальник відділу міського земельного кадастру
(посада)



Олег БОЙЧЕНКО
(власне ім'я та прізвище)

Начальник відділу державної реєстрації речових прав та обтяжень
(посада)



Олексій КОЛЯДЕНКО
(власне ім'я та прізвище)

Начальник відділу продажу
(посада)



Юлія БАРАНЧУК
(власне ім'я та прізвище)

**Пояснювальна записка
до звіту про хід виконання**

**Міська цільова програма використання та охорони земель міста Києва на
2019-2021 роки**

назва міської цільової програми

за 2021, 9 місяців

1. Узагальнені результати виконання завдань та заходів програми:

Кількість заходів програми, од.			Відсоток виконаних заходів, %
Всього	Виконаних	Невиконаних	
15	14	1	92,86

1.1. Перелік найбільш вагомих виконаних заходів

1.1. Розробка технічної документації із землеустрою щодо інвентаризації земель та наповнення Державного і міського земельного кадастру.

1.5. Побудова інформаційно-аналітичного порталу для інформування громади міста Києва про заходи і хід виконання земельної реформи в місті Київ та залучення громадськості у прийнятті рішень і щодо використання земельних ресурсів міста.

2.3. Підтримка та розвиток міської геодезичної мережі.

2. Оцінка ефективності виконання програми

Враховуючи, що фінансування заходів у 2019-2020 роках здійснювалось в обсягах, менших ніж передбачено Програмою, КП КІЗВ здійснює заходи Програми у 2021 році, які не були профінансовані у 2019-2020 роках. Виконання та фінансування заходів Програми здійснюється в межах сум відповідно до затверджених паспортів програм місцевого бюджету на 2021 рік.

За інформацією про виконання програми за 9 місяців 2021 року, наданою від КП КІЗВ:

Захід програми 1.1. «Розробка технічної документації із землеустрою щодо інвентаризації земель та наповнення Державного і міського земельного кадастру» передбачає виконання трьох етапів: обстежувальні роботи (збір та аналіз вихідних даних для проведення інвентаризації земель); топографо-геодезичні роботи; проектно-вишукувальні роботи, складання і оформлення технічної документації (обробка даних, отриманих в результаті виконання топографо-геодезичних робіт). Виконано в межах асигнувань передбачених бюджетом м. Києва:

За 9 місяців 2021 року виконано:

-обстежувальні роботи (збір та аналіз вихідних даних для проведення інвентаризації земель) - 8221 га (100 % від загальної площі виконання робіт на 2021 рік);

-топографо-геодезичні роботи - 7017,40 га (85,4 % від загальної площі виконання робіт на 2021 рік);

- проектно-вишукувальні роботи, складання і оформлення технічної документації (обробка даних, отриманих в результаті виконання топографо-геодезичних робіт) - 3547,4 га (43,1 % від загальної площі виконання робіт на 2021 рік).

Захід програми 1.3. «Утримання та розвиток міського земельного кадастру, створення автоматизованої інформаційної системи обліку та управління земельними ресурсами територіальної громади (АІС ОУЗР)».

За 9 місяців 2021 року виконано:

-створення та підтримка умов щодо збереження та захисту інформації - на 35%;

-тестування АІС ОУЗР-на 100%;

-вжиття заходів щодо введення в дослідну експлуатацію АІС ОУЗР з КСЗІ -на 30%;

-утримання та розвиток міського земельного кадастру- на 75,3%.

Захід програми 1.4. «Облаштування репозиторію кадастрових справ» (розробка автоматизованої системи управління репозитарієм (далі – АСУР))

За 9 місяців 2021 року виконано:

- розробка програмного забезпечення та робочої документації АСУР - на 100%;

- проведення попередніх випробувань АСУР, виявлення та виправлення недоліків - на 100%;
- дослідна експлуатація АСУР- на 50%

Заплановано виконання етапів заходу у наступних за звітним періодах:

- створення та підтримка умов щодо збереження та захисту інформації, вжиття заходів щодо отримання сертифікатів (атестатів) відповідності АСУР вимогам нормативних документів із технічного захисту інформації;
- складання експлуатаційної документації;
- введення в промислову експлуатацію АСУР.

Захід програми 1.5. «Побудова інформаційно-аналітичного порталу для інформування громади міста Києва про заходи і хід виконання земельної реформи в місті Києві та залучення громадськості до прийняття рішень щодо використання земельних ресурсів міста»

За 9 місяців 2021 року виконано:

- дослідна експлуатація ІАП - на 100%;
- впровадження ІАП - на 100%.

Захід виконано на 100%.

Захід програми 2.1. «Оновлення картографічних матеріалів масштабу 1:200 -1:500 цифрове аерофотознімання території м. Києва для створення цифрових ортофотопланів масштабу 1:500, 3D моделей будівель, цифрових моделей рельєфу»

У 2021 році заплановано оновлення картографічних матеріалів центральної частини м. Києва. Після проведення відповідних процедур, які передбачені Законом України "Про публічні закупівлі" від 25.12.2015 р. № 922-VIII, КП КІЗВ уклало договір з ТОВ "Авіаційний розрахунковий центр" про надання послуг №25052021 від 25.05.2021 р. Проведено закупівлю послуг. КП КІЗВ отримало від ТОВ "Авіаційний розрахунковий центр" матеріали аерофотознімання відповідно до акту приймання-передачі наданих послуг/етапу від 16.09.2021 №1. Фінансування передбачено паспортом бюджетної програми на 2021 р. у сумі 11330 тис.грн

Захід програми 2.3. «Підтримка та розвиток міської геодезичної мережі»

За 9 місяців 2021 року виконано:

- моніторинг геодезичних пунктів МГМ – 549 шт.

Захід виконано на 100%.

Захід програми 3.1. «Розробка проекту землеустрою щодо встановлення (зміни) меж м. Києва». Виконано в межах асигнувань передбачених бюджетом м. Києва.

Розроблений проект землеустрою щодо встановлення (зміни) меж міста Києва. Даний проект погоджений сесією Київської міської ради та направлений на погодження адміністративно-територіальним одиницям Київської області, за рахунок територій, у яких планується збільшення межі та територію міста Києва до 85351,0849 га. На погодження направлявся проект 4 рази рекомендованими листами із повідомленням. Погодила тільки Петропавлівсько-Борщагівська сільська рада Києво-Святошинського району. Наразі відбулися зміни в законодавстві України, а саме в адміністративному поділі території України, в результаті чого внесено зміни в проект. Проект із внесеними змінами направлено повторно на погодження адміністративно-територіальним одиницям Київської області.

Захід програми 5.3. «Розробка нормативної грошової оцінки земель м. Києва. Уточнення схеми впливу локальних коефіцієнтів у розрізі економіко-планувальних зон». Виконано в межах асигнувань передбачених бюджетом м. Києва.

Розроблено технічну документацію із нормативної грошової оцінки земель міста Києва. Технічна документація пройшла державну експертизу в Держгеокадастрі України та затверджена на пленарному засіданні II сесії Київської міської ради IX скликання рішенням від 08.07.2021 за № 1589/1630.

Захід програми 5.4. «Заходи з відчуження для суспільних потреб земельних ділянок (проведення експертної грошової оцінки)»

За 9 місяців 2021 року проведено експертну грошову оцінку для 3-х земельних ділянок.

Захід програми 7.1. «Вишукувальні роботи при здійсненні моніторингу земель та контролю за їх використанням і охороною (за вимогою судів та інших правоохоронних органів)».

За 9 місяців 2021 року виконано вишукувальні роботи з визначенням меж фактичного користування земельних ділянок та підготовлені матеріали топографо-геодезичних робіт на 18,5679 га відповідно до 22-х наданих завдань від Замовника на запити правоохоронних органів на території міста Києва.

Відповідальний виконавець

Директор Департаменту


_____ Валентина ПЕЛИХ

Перший заступник директора
Департаменту


_____ Віктор ДВОРНИКОВ


Заступник директора Департаменту


_____ Вадим ШЕЙКО

Заступник директора Департаменту –
начальник управління землеустрою


_____ Олександр ПИВОВАРОВ

Заступник директора Департаменту –
начальника юридичного управління


_____ Марія ДЕГТЯРЕНКО

Начальник відділу фінансового
забезпечення, бухгалтерського обліку
та звітності – головний
бухгалтер


_____ Оксана ШОВКАНЬ

Начальник управління ринку земель


_____ Наталія ПАНЧЕНКО


Начальник відділу міського
земельного кадастру


_____ Олег БОЙЧЕНКО

Начальник відділу державної реєстрації
речових прав та обтяжень


_____ Олексій КОЛЯДЕНКО

Начальник відділу продажу


_____ Юлія БАРАНЧУК