

## Інформація про виконання програми за 2020, рік

1. Міська цільова програма використання та охорони земель міста Києва на 2019-2021 роки Про затвердження Міської цільової програми використання та охорони земель міста Києва на 2019-2021 роки від 2018-12-04 № 229/6280

*(найменування програми, дата і номер рішення Київської міської ради про її затвердження)*

2. Департамент земельних ресурсів виконавчого органу Київської міської ради (Київської міської державної адміністрації)

*найменування відповідального виконавця програми*

Найменування заходу	Виконавці заходу	Термін виконання (план/факт)	Обсяги фінансування на 2020 рік, (тис. грн.)				Фактичні обсяги фінансування, за звітний період (тис. грн)				Інформація про виконання заходу	Причини невиконання
			Усього	у тому числі: за джерелами:			Усього	у тому числі: за джерелами:				
				державний бюджет	бюджет м.Києва	інші джерела		державний бюджет	бюджет м.Києва	інші джерела		
Завдання: Завдання 1.1 Реформування земельно-господарського устрою території міста												
1. Напрямок діяльності. Інвентаризація земель міста, організація землеустрою та ведення міського земельного кадастру			32 039,2	0,0	32 039,2	0,0	199 054,0	0,0	199 054,0	0,0		
1.1. Розробка технічної документації із землеустрою щодо інвентаризації земель та наповнення Державного і міського земельного кадастру.	Комунальне підприємство "Київський інститут земельних відносин"	2019	0,0	0,0	0,0	0,0	181 778,6	0,0	181 778,6	0,0	Виконано	Виконано в межах асигнувань передбачених бюджетом м. Києва. Фінансування передбачено паспортом бюджетної програми на 2020 р. у сумі 205215,2 тис.грн
1.2. Реєстрація усіх сформованих земельних ділянок комунальної власності в межах міста Києва в реєстрі речових прав на нерухоме майно	Комунальне підприємство "Київський інститут земельних відносин"	2019, 2020	713,0	0,0	713,0	0,0	0,0	0,0	0,0	0,0	Виконано	Виконавець заходу – Департамент земельних ресурсів виконавчого органу Київської

Найменування заходу	Виконавці заходу	Термін виконання (план/факт)	Обсяги фінансування на 2020 рік, (тис. грн.)				Фактичні обсяги фінансування, за звітний період (тис. грн)				Інформація про виконання заходу	Причини невиконання
			Усього	у тому числі: за джерелами:			Усього	у тому числі: за джерелами:				
				державний бюджет	бюджет м.Києва	інші джерела		державний бюджет	бюджет м.Києва	інші джерела		
												міської ради (Київської міської державної адміністрації)
1.3. Утримання та розвиток міського земельного кадастру, створення автоматизованої інформаційної системи обліку та управління земельними ресурсами територіальної громади (АІС ОУЗР).	Комунальне підприємство "Київський інститут земельних відносин"	2019, 2020, 2021	13 626,2	0,0	13 626,2	0,0	12 451,6	0,0	12 451,6	0,0	Виконано	Виконано в межах асигнувань передбачених бюджетом м. Києва.
1.4. Облаштування репозиторію кадастрових справ	Комунальне підприємство "Київський інститут земельних відносин"	2020, 2021	16 700,0	0,0	16 700,0	0,0	3 839,1	0,0	3 839,1	0,0	Виконано частково	Виконання заходу програми виконано в такому об'ємі: формування технічних вимог АСУР виконано на 100%; розробка концепції АСУР виконано на 100%; складання технічного завдання на розробку програмного забезпечення АСУР виконано на 100%; підготовка технічного проекту АСУР виконано на



Найменування заходу	Виконавці заходу	Термін виконання (план/факт)	Обсяги фінансування на 2020 рік, (тис. грн.)				Фактичні обсяги фінансування, за звітний період (тис. грн)				Інформація про виконання заходу	Причини невиконання
			Усього	у тому числі: за джерелами:			Усього	у тому числі: за джерелами:				
				державний бюджет	бюджет м.Києва	інші джерела		державний бюджет	бюджет м.Києва	інші джерела		
												100%; розробка програмного забезпечення та робочої документації АСУР виконанс на 25%
1.5. Побудова інформаційно-аналітичного порталу для інформування громади міста Києва про заходи і хід виконання земельної реформи в місті Київ та залучення громадськості у прийнятті рішень і щодо використання земельних ресурсів міста.	Комунальне підприємство "Київський інститут земельних відносин"	2019, 2020, 2021	1 000,0	0,0	1 000,0	0,0	984,7	0,0	984,7	0,0	Виконано	Виконано в межах асигнувань передбачених бюджетом м. Києва. Фінансування передбачено паспортом бюджетної програми на 2020 р.у сумі 1500,00 тис.грн.
2. Напрямок діяльності. Топографо-геодезичне забезпечення ведення земельного та інших кадастрів.			128,0	0,0	128,0	0,0	5 320,5	0,0	5 320,5	0,0		
2.1. Оновлення картографічних матеріалів масштабу 1:2000 - 1:500. Цифрове аерофотознімання території м. Києва, для створення: цифрових ортофотопланів (True Orthophoto) масштабу 1:500; 3D моделей будівель, цифрових моделей рельєфу).	Комунальне підприємство "Київський інститут земельних відносин"	2019, 2021	0,0	0,0	0,0	0,0	4 465,6	0,0	4 465,6	0,0	Виконано	Фінансування передбачено паспортом бюджетної програми на 2020 р.у сумі 4465,6 тис.грн.
2.3. Підтримка та розвиток міської геодезичної мережі.	Комунальне підприємство "Київський	2019, 2020, 2021	128,0	0,0	128,0	0,0	854,9	0,0	854,9	0,0	Виконано	Виконано в межах асигнувань

Найменування заходу	Виконавці заходу	Термін виконання (план/факт)	Обсяги фінансування на 2020 рік, (тис. грн.)				Фактичні обсяги фінансування, за звітний період (тис. грн)				Інформація про виконання заходу	Причини невиконання
			Усього	у тому числі: за джерелами:			Усього	у тому числі: за джерелами:				
				державний бюджет	бюджет м.Києва	інші джерела		державний бюджет	бюджет м.Києва	інші джерела		
	інститут земельних відносин"											передбачених бюджетом м. Києва.Фінансування передбачено паспортом бюджетної програми на 2020 р.у сумі 978,0 тис.грн.
3. Напрямок діяльності. Розроблення проекту землеустрою щодо встановлення меж м. Києва			1 000,0	0,0	1 000,0	0,0	388,7	0,0	388,7	0,0		
3.1. Розробка проекту землеустрою щодо встановлення (зміни) меж м. Києва	Комунальне підприємство "Київський інститут земельних відносин"	2019, 2020	1 000,0	0,0	1 000,0	0,0	388,7	0,0	388,7	0,0	Виконано	Виконано в межах асигнувань передбачених бюджетом м.Києва. Фінансування передбачено паспортом бюджетної програми на 2020 р.у сумі 2300,0 тис.грн. Проект виконаний на 100 % та поданий на погодження. Фінансування на погодження з адміністративно-територіальними одиницями не потребує.



Найменування заходу	Виконавці заходу	Термін виконання (план/факт)	Обсяги фінансування на 2020 рік, (тис. грн.)				Фактичні обсяги фінансування, за звітний період (тис. грн)				Інформація про виконання заходу	Причини невиконання
			Усього	у тому числі: за джерелами:			Усього	у тому числі: за джерелами:				
				державний бюджет	бюджет м.Києва	інші джерела		державний бюджет	бюджет м.Києва	інші джерела		
4. Розроблення земельпорядної документації в м. Києві.			5 175,0	0,0	5 175,0	0,0	0,0	0,0	0,0			
4.1. Розробка планів земельно-господарського устрою окремих територій міста.	Комунальне підприємство "Київський інститут земельних відносин"	2020, 2021	5 175,0	0,0	5 175,0	0,0	0,0	0,0	0,0	Виконано	Виконано в межах асигнувань передбачених бюджетом м. Києва та відповідно до наданих завдань. Фінансування не передбачено паспортом бюджетної програми на 2020 р.	
5. Напрямок діяльності. Стимулювання ефективного використання земель, оформлення права користування земельними ділянками, орендні відносини, удосконалення функціонування ринку земель			5 040,0	0,0	5 040,0	0,0	463,6	0,0	463,6	0,0		
5.1. Комплекс робіт з експертної грошової оцінки та з розробки містобудівної документації для підготовки ділянок до продажу. Нормативно-методичне й технічне забезпечення формування ринку землі.	Комунальне підприємство "Київський інститут земельних відносин"	2019, 2020, 2021	3 040,0	0,0	3 040,0	0,0	448,1	0,0	448,1	0,0	Виконано	Виконано в межах асигнувань передбачених бюджетом м. Києва та відповідно до наданих завдань. Фінансування передбачено паспортами бюджетних

Найменування заходу	Виконавці заходу	Термін виконання (план/факт)	Обсяги фінансування на 2020 рік, (тис. грн.)				Фактичні обсяги фінансування, за звітний період (тис. грн)				Інформація про виконання заходу	Причини невиконання
			Усього	у тому числі: за джерелами:			Усього	у тому числі: за джерелами:				
				державний бюджет	бюджет м.Києва	інші джерела		державний бюджет	бюджет м.Києва	інші джерела		
												програм на 2020 р.у сумі 1200,0 тис.грн. Розроблено 34 звіти з експертної грошової оцінки земельних ділянок на загальну площу 15,8481 га, з них: підготовлено документацій під прямий продаж (викуп) - 19 земельних ділянок на загальну площу 12,1102 га; підготовлено документацій для проведення земельних аукціонів – 15 земельних ділянок на загальну площу 3,7379 га.
5.3. Розробка нормативної грошової оцінки земель м. Києва. Уточнення схеми впливу локальних коефіцієнтів у розрізі економіко-планувальних зон.	Комунальне підприємство "Київський інститут земельних відносин"	2019	0,0	0,0	0,0	0,0	0,0	0,0	0,0	Виконано	Виконано в межах асигнувань передбачених бюджетом м. Києва.Фінансування передбачено паспортом	

Найменування заходу	Виконавці заходу	Термін виконання (план/факт)	Обсяги фінансування на 2020 рік, (тис. грн.)				Фактичні обсяги фінансування, за звітний період (тис. грн)				Інформація про виконання заходу	Причини невиконання
			Усього	у тому числі: за джерелами:			Усього	у тому числі: за джерелами:				
				державний бюджет	бюджет м.Києва	інші джерела		державний бюджет	бюджет м.Києва	інші джерела		
												бюджетної програми на 2020 р.у сумі 300 тис.грн. Технічна документація з нормативної грошової оцінки земель м.Києва розроблена на 100% та передана на державну експертизу земельпорядної документації в Держгеокадастрі.
5.4. Заходи з відчуження для суспільних потреб земельних ділянок (проведення експертної грошової оцінки).	Комунальне підприємство "Київський інститут земельних відносин"	2019, 2020, 2021	2 000,0	0,0	2 000,0	0,0	15,5	0,0	15,5	0,0	Виконано	Виконано в межах асигнувань передбачених бюджетом м. Києва та відповідно до наданих завдань. Фінансування передбачено паспортом бюджетної програми на 2020 р.у сумі 300 тис.грн.Розроблено 1 звіт з експертної грошової



Найменування заходу	Виконавці заходу	Термін виконання (план/факт)	Обсяги фінансування на 2020 рік, (тис. грн.)				Фактичні обсяги фінансування, за звітний період (тис. грн)				Інформація про виконання заходу	Причини невиконання
			Усього	у тому числі: за джерелами:			Усього	у тому числі: за джерелами:				
				державний бюджет	бюджет м.Києва	інші джерела		державний бюджет	бюджет м.Києва	інші джерела		
												оцінки земельної ділянки на загальну площу 0,2015 га.
6. Напрямок діяльності. Удосконалення нормативно-правового забезпечення регулювання земельних відносин, підвищення ефективності використання земель.			1 000,0	0,0	1 000,0	0,0	228,5	0,0	228,5	0,0		
6.1. Виконання науково-дослідних робіт, пов'язаних з реалізацією Програми.	Комунальне підприємство "Київський інститут земельних відносин"	2019, 2020, 2021	100,0	0,0	100,0	0,0	0,0	0,0	0,0	0,0	Виконано	Виконано в межах асигнувань передбачених бюджетом м. Києва та відповідно до наданих завдань. Фінансування передбачено паспортом бюджетної програми на 2020 р.у сумі 200 тис.грн.
6.2. Вивчення досвіду організації землекористування, регулювання земельних відносин, в тому числі за кордоном.	Департамент земельних ресурсів виконавчого органу Київської міської ради (Київської міської державної адміністрації)	2019, 2020	600,0	0,0	600,0	0,0	0,0	0,0	0,0	0,0	Виконано	Виконано в межах асигнувань передбачених бюджетом м. Києва. Виконується з урахуванням розповсюдження пандемії Covid-19 та з



Найменування заходу	Виконавці заходу	Термін виконання (план/факт)	Обсяги фінансування на 2020 рік, (тис. грн.)				Фактичні обсяги фінансування, за звітний період (тис. грн)				Інформація про виконання заходу	Причини невиконання
			Усього	у тому числі: за джерелами:			Усього	у тому числі: за джерелами:				
				державний бюджет	бюджет м.Києва	інші джерела		державний бюджет	бюджет м.Києва	інші джерела		
												урахуванням нормативно-правових актів України, які регулюють питання можливості здійснення закордонних відряджень.
6.3. Розробка Програми використання та охорони земель міста Києва на 2022 - 2027 роки	Комунальне підприємство "Київський інститут земельних відносин"	2020	300,0	0,0	300,0	0,0	228,5	0,0	228,5	0,0	Виконано	Розроблено проект Програми використання та охорони земель міста Києва на 2022 – 2027 роки. Підготовлений лист-ініціатива до Київської міської державної адміністрації.
<b>ВСЬОГО ЗА ЗАВДАННЯМ:</b> у тому числі кількість заходів - запланованих 15 - виконаних 14			44 382,2	0,0	44 382,2	0,0	205 455,3	0,0	205 455,3	0,0		
Завдання: 3.1. Розробка проекту землеустрою щодо встановлення (зміни) меж м. Києва												
Завдання: Завдання 2.3 Удосконалення контролю у сфері земельних відносин та будівництва												
7. Напрямок діяльності. Удосконалення контролю у сфері земельних відносин.			1 200,0	0,0	1 200,0	0,0	119,1	0,0	119,1	0,0		
7.1. Вишукувальні роботи при здійсненні моніторингу земель та контролю за їх використанням і охороною.	Комунальне підприємство "Київський інститут"	2019, 2020, 2021	1 200,0	0,0	1 200,0	0,0	119,1	0,0	119,1	0,0	Виконано	Виконано в межах асигнувань передбачених

Найменування заходу	Виконавці заходу	Термін виконання (план/факт)	Обсяги фінансування на 2020 рік, (тис. грн.)				Фактичні обсяги фінансування, за звітний період (тис. грн)				Інформація про виконання заходу	Причини невиконання
			Усього	у тому числі: за джерелами:			Усього	у тому числі: за джерелами:				
				державний бюджет	бюджет м.Києва	інші джерела		державний бюджет	бюджет м.Києва	інші джерела		
	земельних відносин"											бюджетом м. Києва та відповідно до наданих завдань. Фінансування передбачено паспортом бюджетної програми на 2020 р.у сумі 495,0 тис.грн. Виконано вишукувальні роботи з визначенням меж фактичного користування земельних ділянок та підготовлені матеріали топографо-геодезичних робіт на 11,5140 га за 20 запитів правоохоронних органів на території міста Києва.
ВСЬОГО ЗА ЗАВДАННЯМ: у тому числі кількість заходів			1 200,0	0,0	1 200,0	0,0	119,1	0,0	119,1	0,0		
- запланованих 1												
- виконаних 1												
<b>РАЗОМ ЗА ПРОГРАМОЮ</b>			<b>45 582,2</b>	<b>0,0</b>	<b>45 582,2</b>	<b>0,0</b>	<b>205 574,4</b>	<b>0,0</b>	<b>205 574,4</b>	<b>0,0</b>		



Найменування заходу	Виконавці заходу	Термін виконання (план/факт)	Обсяги фінансування на 2020 рік, (тис. грн.)				Фактичні обсяги фінансування, за звітний період (тис. грн)				Інформація про виконання заходу	Причини невиконання
			Усього	у тому числі: за джерелами:			Усього	у тому числі: за джерелами:				
				державний бюджет	бюджет м. Києва	інші джерела		державний бюджет	бюджет м. Києва	інші джерела		

### 3. Аналіз виконання за видатками в цілому

Заплановані бюджетні асигнування на 2020 рік з урахуванням змін			Проведені видатки за звітний період			Відхилення		
усього	загальний фонд	спеціальний фонд	усього	загальний фонд	спеціальний фонд	усього	загальний фонд	спеціальний фонд
247 580,0	229 680,0	17 900,0	205 574,4	196 689,0	8 885,4	42 005,6	32 991,0	9 014,6

тис.грн

Відповідальний виконавець

Директор Департаменту  
(посада)


Перший заступник директора  
Департаменту  
(посада)

Заступник директора Департаменту  
(посада)

Заступник директора Департаменту -  
начальник управління землеустрою  
(посада)

Заступник директора Департаменту -  
начальник юридичного управління  
(посада)

Начальник управління ринку землі  
(посада)

  
(підпис)

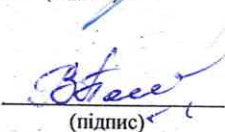
Петро ОЛЕНИЧ  
(власне ім'я та прізвище)

  
(підпис)

Віктор ДВОРНИКОВ  
(власне ім'я та прізвище)

  
(підпис)

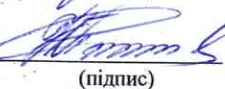
Вадим ШЕЙКО  
(власне ім'я та прізвище)

  
(підпис)

Валентина ПЕЛИХ  
(власне ім'я та прізвище)

  
(підпис)

Алла ВАСИЛЕНКО  
(власне ім'я та прізвище)

  
(підпис)

Наталія ПАНЧЕНКО  
(власне ім'я та прізвище)

Начальник управління самоврядного контролю

(посада)



(підпис)

Олександр ПИВОВАРОВ

(власне ім'я та прізвище)

Начальник відділу фінансового забезпечення, бухгалтерського обліку та звітності – головний бухгалтер

(посада)



(підпис)

Оксана ШОВКАНЬ

(власне ім'я та прізвище)

Начальник відділу міського земельного кадастру

(посада)



(підпис)

Олег БОЙЧЕНКО

(власне ім'я та прізвище)

Начальник відділу оцінки вартості землі

(посада)



(підпис)

Олексій КОЛЯДЕНКО

(власне ім'я та прізвище)



## Звіт про виконання результативних показників

Міська цільова програма використання та охорони земель міста Києва на 2019-2021 роки

за 2020, рік

Назва заходу	Група результативних показників	Назва результативного показника	Одиниця виміру	Значення показника		Відхилення фактичного значення від планового («+» або «-»)	Причини невиконання
				план	факт		
Завдання 1.1 Реформування земельно-господарського устрою території міста							
Завдання 1.1 Реформування земельно-господарського устрою території міста							
1. Напрямок діяльності. Інвентаризація земель міста, організація землеустрою та ведення міського земельного кадастру	Показники витрат	Витрати на розробку технічної документації із землеустрою щодо інвентаризації земель та наповнення Державного та міського земельного кадастру	тис. грн		181778,6	181778,6	1. Виконання заходу планується продовжити у 2021 році. 2. Розроблено документацію із землеустрою щодо інвентаризації земель, відомості внесені до Міського земельного кадастру. Погодження та внесення до Державного земельного кадастру в процесі виконання.
	Показники продукту	Площа земель, для яких розроблена технічна документація із землеустрою, проведена інвентаризація та які внесені до Державного та міського земельного кадастру.	га		8587	8587	1. Розроблено технічних документів та внесено в міський земельний кадастр 100%
Напрямок 1. Напрямок діяльності. Інвентаризація земель міста, організація землеустрою та ведення міського земельного кадастру							
1.1. Розробка технічної документації із землеустрою щодо інвентаризації земель та наповнення Державного і міського земельного кадастру.	Показники ефективності	Середня вартість розробки технічної документації із землеустрою	тис. грн / га		21,2	21,2	
	Показники якості	Частка земель, які охоплені інвентаризацією та внесені до Державного та міського земельного кадастру	%		100		
1.2. Реєстрація усіх сформованих земельних ділянок комунальної	Показники витрат	Витрати на реєстрацію сформованих земельних	тис. грн	713		-713,0	1. Фінансування не передбачено бюджетом м. Києва на 2020 р.

Назва заходу	Група результативних показників	Назва результативного показника	Одиниця виміру	Значення показника		Відхилення фактичного значення від планового («+» або «-»)	Причини невиконання
				план	факт		
власності в межах міста Києва в реєстрі речових прав на нерухоме майно		ділянок комунальної власності в межах міста Києва в Реєстрі речових прав на нерухоме майно.					
	Показники продукту	Земельні ділянки комунальної власності в межах міста Києва, що зареєстровані в Реєстрі речових прав на нерухоме майно.	од.	16000			1. Фінансування не передбачено бюджетом м.Києва на 2020 р
	Показники ефективності	Середня вартість реєстрації земельних ділянок комунальної власності в межах міста Києва в Державному реєстрі речових прав на нерухоме майно	тис. грн	0,045		-0,045	1. Фінансування не передбачено бюджетом м.Києва на 2020 р
	Показники якості	Питома вага земельних ділянок комунальної власності в межах міста Києва, що зареєстровані в Державному реєстрі речових прав на нерухоме майно	%	100			1. Фінансування не передбачено бюджетом м.Києва на 2020 р
1.3. Утримання та розвиток міського земельного кадастру, створення автоматизованої інформаційної системи обліку та управління земельними ресурсами територіальної громади (АІС ОУЗР).	Показники витрат	Витрати на створення автоматизованої інформаційної системи обліку та управління земельними ресурсами територіальної громади (АІС ОУЗР)	тис. грн	3826,2	3736,2	-90,0	
	Показники витрат	Витрати на утримання та розвиток міського земельного кадастру	тис. грн	9800	8715,5	-1084,5	
	Показники продукту	Міській земельний кадастр	од.	1	1		
	Показники продукту	Автоматизована інформаційна система обліку та управління	од.	1	1		



Назва заходу	Група результативних показників	Назва результативного показника	Одиниця виміру	Значення показника		Відхилення фактичного значення від планового («+» або «-»)	Причини невиконання
				план	факт		
		земельними ресурсами територіальної громади (АІС ОУЗР), адміністрування міського земельного кадастру					
	Показники ефективності	Середня вартість утримання міського земельного кадастру	тис. грн	9800	8715,5	-1084,5	
	Показники ефективності	Середня вартість створення автоматизованої інформаційної системи обліку та управління земельними ресурсами територіальної громади (АІС ОУЗР)	тис. грн	3826,2	3736,2	-90,0	
	Показники якості	Рівень готовності автоматизованої інформаційної системи обліку та управління земельними ресурсами територіальної громади (АІС ОУЗР)	%	100	100		
	Показники якості	Рівень освоєння видатків на утримання міського земельного кадастру	%	100	100		
1.4. Облаштування репозиторію кадастрових справ	Показники витрат	Витрати на облаштування репозиторію кадастрових справ	тис. грн	16700	3839,1	-12860,9	1. Виконано частково в межах асигнувань передбачених бюджетом м.Києва та відповідно до наданих завдань.
	Показники продукту	Репозиторій кадастрових справ	од.		1		
	Показники ефективності	Середня вартість облаштування репозитарію кадастрових справ	тис. грн	16700	3839,1	-12860,9	1. Виконано частково в межах асигнувань передбачених бюджетом м.Києва та відповідно до наданих завдань.
	Показники якості	Рівень готовності репозиторію кадастрових справ	%	85	23	-62	1. Завершення виконання заходу у 2021 році.

Назва заходу	Група результативних показників	Назва результативного показника	Одиниця виміру	Значення показника		Відхилення фактичного значення від планового («+» або «-»)	Причини невиконання
				план	факт		
1.5. Побудова інформаційно-аналітичного порталу для інформування громади міста Києва про заходи і хід виконання земельної реформи в місті Київ та залучення громадськості у прийнятті рішень і щодо використання земельних ресурсів міста.	Показники витрат	Витрати на побудову інформаційно-аналітичного порталу для інформування громади міста Києва про заходи і хід виконання земельної реформи в місті Київ та залучення громадськості у прийнятті рішень і щодо використання земельних ресурсів міста.	тис. грн	1000	984,7	-15,3	
	Показники продукту	Інформаційно-аналітичний портал для інформування громади міста Києва про заходи і хід виконання земельної реформи в місті Київ та залучення громадськості у прийнятті рішень і щодо використання земельних ресурсів міста	од.	1	1		
	Показники ефективності	Середня вартість побудови інформаційно-аналітичного порталу для інформування громади міста Києва про заходи і хід виконання земельної реформи в місті Київ та залучення громадськості у прийнятті рішень і щодо використання земельних ресурсів міста	тис. грн	1000	984,7	-15,3	
	Показники якості	Рівень готовності інформаційно-аналітичного порталу для інформування громади міста Києва про заходи і хід виконання земельної реформи в місті Київ та	%	75	75		



Назва заходу	Група результативних показників	Назва результативного показника	Одиниця виміру	Значення показника		Відхилення фактичного значення від планового («+» або «-»)	Причини невиконання
				план	факт		
		залучення громадськості у прийнятті рішень і щодо використання земельних ресурсів міста					
Напрямок 2. Напрямок діяльності. Топографо-геодезичне забезпечення ведення земельного та інших кадастрів.							
2.1. Оновлення картографічних матеріалів масштабу 1:2000 - 1:500. Цифрове аерофотознімання території м. Києва, для створення: цифрових ортофотопланів (True Orthophoto) масштабу 1:500; 3D моделей будівель, цифрових моделей рельєфу).	Показники витрат	Витрати на оновлення картографічних матеріалів масштабу 1:2000 - 1:500; цифрове аерофотознімання території м. Києва для створення: цифрових ортофотопланів (True Orthophoto) масштабу 1:500; 3D моделей будівель, цифрових моделей рельєфу).	тис. грн		4465,6	4465,6	
	Показники продукту	Площа земельних ділянок, щодо яких оновлено картографічні матеріали масштабу 1:2000 - 1:500, проведено цифрове аерофотознімання території м. Києва для створення: цифрових ортофотопланів (True Orthophoto) масштабу 1:500; 3D моделей будівель, цифрових моделей рельєфу)	тис. га		17,138	17,138	
	Показники ефективності	Середня вартість оновлення картографічних матеріалів масштабу 1:2000 – 1:500; цифрового аерофотознімання	тис. грн / га		0,261	0,261	

Назва заходу	Група результативних показників	Назва результативного показника	Одиниця виміру	Значення показника		Відхилення фактичного значення від планового («+» або «-»)	Причини невиконання
				план	факт		
		території м. Києва, для створення: цифрових ортофотопланів (True Orthophoto) масштабу 1:500; 3D моделей будівель, цифрових моделей рельєфу)					
	Показники якості	Питома вага земель м. Києва, щодо яких оновлено картографічні матеріали масштабу 1:2000 - 1:500 та проведено цифрове аерофотознімання території м. Києва для створення: цифрових ортофотопланів (True Orthophoto) масштабу 1:500; 3D моделей будівель, цифрових моделей рельєфу)	%		20,5		
	Показники якості	Питома вага земель м. Києва, щодо яких оновлено картографічні матеріали масштабу 1:2000 - 1:500 та проведено цифрове аерофотознімання території м. Києва для створення: цифрових ортофотопланів (True Orthophoto) масштабу 1:500; 3D моделей будівель, цифрових моделей рельєфу)	%		20,5		
2.2. Забезпечення координації та контролю за ходом виконання робіт з цифрового аерофотознімання території м. Києва, для створення: цифрових	Показники витрат	Витрати на забезпечення координації та контролю за ходом виконання робіт з цифрового аерофотознімання	тис. грн				



Назва заходу	Група результативних показників	Назва результативного показника	Одиниця виміру	Значення показника		Відхилення фактичного значення від планового («+» або «-»)	Причини невиконання
				план	факт		
ортофотопланів (True Orthophoto) масштабу 1:500; 3D моделей будівель, цифрових моделей рельєфу.		території м. Києва, для створення: цифрових ортофотопланів (True Orthophoto) масштабу 1:500; 3D моделей будівель, цифрових моделей рельєфу.					
	Показники продукту	Площа земель щодо яких здійснено контроль якості виконання робіт з цифрового аерофотознімання території м. Києва, для створення: цифрових ортофотопланів (True Orthophoto) масштабу 1:500; 3D моделей будівель, цифрових моделей рельєфу	тис. га				
	Показники ефективності	Середня вартість заходів з контролю якості виконання робіт з цифрового аерофотознімання території м. Києва, для створення: цифрових ортофотопланів (True Orthophoto) масштабу 1:500; 3D моделей будівель, цифрових моделей рельєфу	тис. грн / га				
	Показники якості	Питома вага земель щодо яких здійснено контроль якості виконання робіт з цифрового аерофотознімання території м. Києва, для створення: цифрових ортофотопланів (True Orthophoto) масштабу	%				

Назва заходу	Група результативних показників	Назва результативного показника	Одиниця виміру	Значення показника		Відхилення фактичного значення від планового («+» або «-»)	Причини невиконання
				план	факт		
		1:500; 3D моделей будівель, цифрових моделей рельєфу					
	Показники якості	Питома вага земель щодо яких здійснено контроль якості виконання робіт з цифрового аерофотознімання території м. Києва, для створення: цифрових ортофотопланів (True Orthophoto) масштабу 1:500; 3D моделей будівель, цифрових моделей рельєфу	%				
2.3. Підтримка та розвиток міської геодезичної мережі.	Показники витрат	Витрати на підтримку та розвиток міської геодезичної мережі	тис. грн	128	854,9	726,9	
	Показники продукту	Кількість пунктів міської геодезичної мережі	од.	549	4166	3617	
	Показники ефективності	Середня вартість підтримки пунктів міської геодезичної мережі	тис. грн	0,233	0,205	-0,028	
	Показники якості	Рівень підтримки пунктів міської геодезичної мережі	%	88	88		
Напрямок 3. Напрямок діяльності. Розроблення проекту землеустрою щодо встановлення меж м. Києва							
3.1. Розробка проекту землеустрою щодо встановлення (зміни) меж м. Києва	Показники витрат	Витрати на розробку проекту землеустрою щодо встановлення (зміни) меж м. Києва.	тис. грн	1000	388,7	-611,3	
	Показники продукту	Кількість проектів землеустрою щодо встановлення (зміни) меж м. Києва	од.	1	1		
	Показники ефективності	Середня вартість розробки проекту землеустрою щодо	тис. грн	1000	388,7	-611,3	



Назва заходу	Група результативних показників	Назва результативного показника	Одиниця виміру	Значення показника		Відхилення фактичного значення від планового («+» або «-»)	Причини невиконання
				план	факт		
		встановлення (зміни) меж м. Києва					
	Показники якості	Рівень готовності проекту землеустрою щодо встановлення (зміни) меж м. Києва	%	100	100		
Напрямок 4. Розроблення землепорядної документації в м. Києві.							
4.1. Розробка планів земельно-господарського устрою окремих територій міста.	Показники витрат	Витрати на розробку планів земельно-господарського устрою окремих територій міста	тис. грн	5175	0,0	-5175,0	1. Фінансування не передбачено паспортом бюджетної програми на 2020 р.
	Показники продукту	Кількість планів земельно-господарського устрою окремих територій міста	од.	75	0,0	-75	
	Показники ефективності	Середня вартість розробки планів земельно-господарського устрою окремих територій міста	тис. грн	69	0,0	-69,0	
	Показники якості	Рівень готовності планів земельно-господарського устрою окремих територій міста	%	58		-58	1. Фінансування не передбачено паспортом бюджетної програми на 2020 р.
Напрямок 5. Напрямок діяльності. Стимулювання ефективного використання земель, оформлення права користування земельними ділянками, орендні відносини, удосконалення функціонування ринку земель							
5.1. Комплекс робіт з експертної грошової оцінки та з розробки містобудівної документації для підготовки ділянок до продажу. Нормативно-методичне й технічне забезпечення формування ринку землі.	Показники витрат	Витрати на виконання комплексу робіт з підготовки ділянок до продажу; нормативно-методичне й технічне забезпечення формування ринку землі.	тис. грн	3040	448,1	-2591,9	1. Розроблено 34 звіти з експертної грошової оцінки земельних ділянок на загальну площу 15,8481 га, з них: під прямий продаж (викуп) - 19 земельних ділянок на загальну площу 12,1102 га; підготовлено документації для проведення земельних аукціонів – 15 земельних ділянок на загальну площу 3,7379 га
	Показники продукту	Площа проданих земельних ділянок	га	6,5	1,4736	-5,0264	1. На земельних торгах було продано за 3439,8 тис грн. земельну ділянку

Назва заходу	Група результативних показників	Назва результативного показника	Одиниця виміру	Значення показника		Відхилення фактичного значення від планового («+» або «-»)	Причини невиконання
				план	факт		
		комунальної власності					площею 0,18 га. та продано ще вісім земельних ділянок під об'єктами нерухомості загальною площею 1,2936 га за 38534 тис грн.
	Показники ефективності	Середня вартість комплексу робіт з підготовки проданих земельних ділянок комунальної власності	тис. грн / га	467,7		-467,7	
	Показники якості	Динаміка збільшення площ проданих земельних ділянок комунальної власності	%	108,3			
5.2. Розробка технічного завдання на розрахунок нормативної грошової оцінки земель м. Києва.	Показники витрат	Витрати на розробку технічного завдання на розрахунок нормативної грошової оцінки земель м. Києва.	тис. грн				
	Показники продукту	Технічне завдання на розрахунок нормативної грошової оцінки земель м. Києва	од.				
	Показники ефективності	Середня вартість розробки технічного завдання на розрахунок нормативної грошової оцінки земель м. Києва	тис. грн				
	Показники якості	Рівень готовності технічного завдання на розрахунок нормативної грошової оцінки земель м. Києва	%				
5.3. Розробка нормативної грошової оцінки земель м. Києва. Уточнення схеми впливу локальних коефіцієнтів у розрізі економіко-планувальних зон.	Показники витрат	Витрати на розробку нормативної грошової оцінки земель м. Києва та уточнення схеми впливу локальних коефіцієнтів у розрізі економіко-планувальних	тис. грн				



Назва заходу	Група результативних показників	Назва результативного показника	Одиниця виміру	Значення показника		Відхилення фактичного значення від планового («+» або «-»)	Причини невиконання
				план	факт		
		зон.					
	Показники продукту	Нормативна грошова оцінка земель м. Києва та уточнена схема впливу локальних коефіцієнтів у розрізі економіко-планувальних зон	од.				
	Показники ефективності	Середня вартість розробки нормативної грошової оцінки земель м. Києва та уточнення схеми впливу локальних коефіцієнтів у розрізі економіко-планувальних зон	тис. грн				
	Показники якості	Рівень готовності нормативної грошової оцінки земель м. Києва та уточненої схеми впливу локальних коефіцієнтів у розрізі економіко-планувальних зон	%				
5.4. Заходи з відчуження для суспільних потреб земельних ділянок (проведення експертної грошової оцінки).	Показники витрат	Витрати на проведення заходів з відчуження для суспільних потреб земельних ділянок (проведення експертної грошової оцінки).	тис. грн	2000	15,6	-1984,4	
	Показники продукту	Кількість земельних ділянок щодо яких проведено заходи з відчуження для суспільних потреб земельних ділянок (проведено експертну грошову оцінку)	од.	30	1	-29	
	Показники	Середня вартість заходів	тис. грн	20	15,6	-4,4	

Назва заходу	Група результативних показників	Назва результативного показника	Одиниця виміру	Значення показника		Відхилення фактичного значення від планового («+» або «-»)	Причини невиконання
				план	факт		
	ефективності	з відчуження для суспільних потреб земельних ділянок (проведення експертної грошової оцінки)					
	Показники якості	Динаміка кількості земельних ділянок щодо яких проведено заходи з відчуження для суспільних потреб (проведено експертну грошову оцінку)	%	100	100		
Напрямок 6. Напрямок діяльності. Удосконалення нормативно-правового забезпечення регулювання земельних відносин, підвищення ефективності використання земель.							
6.1. Виконання науково-дослідних робіт, пов'язаних з реалізацією Програми.	Показники витрат	Витрати на виконання науково-дослідних робіт, пов'язаних з реалізацією Програми	тис. грн	100		-100	
	Показники продукту	Кількість виконаних науково-дослідних робіт, пов'язаних з реалізацією Програми	од.	1			
	Показники ефективності	Середня вартість виконання науково-дослідних робіт, пов'язаних з реалізацією Програми	тис. грн	100		-100,0	
	Показники якості	Динаміка кількості виконаних науково-дослідних робіт, пов'язаних з реалізацією Програми	%	100		-100	
6.2. Вивчення досвіду організації землекористування, регулювання земельних відносин, в тому числі за кордоном.	Показники витрат	Витрати на вивчення досвіду організації землекористування, регулювання земельних відносин, в тому числі за кордоном.	тис. грн	600		-600,0	
	Показники продукту	Кількість наукових розробок з вивчення	од.	1			

Назва заходу	Група результативних показників	Назва результативного показника	Одиниця виміру	Значення показника		Відхилення фактичного значення від планового («+» або «-»)	Причини невиконання
				план	факт		
		досвіду організації землекористування, регулювання земельних відносин, в тому числі закордоном					
	Показники ефективності	Середня вартість наукових розробок з вивчення досвіду організації землекористування, регулювання земельних відносин, в тому числі закордоном	тис. грн	600		-600,0	
	Показники якості	Динаміка кількості наукових розробок з вивчення досвіду організації землекористування, регулювання земельних відносин, в тому числі закордоном	%	100		-100	
6.3. Розробка Програми використання та охорони земель міста Києва на 2022 - 2027 роки	Показники витрат	Витрати на розробку Програми використання та охорони земель міста Києва на 2022-2027 роки.	тис. грн	300	228,5	-71,5	
	Показники продукту	Програма використання та охорони земель міста Києва на 2022-2027 роки	од.	1	1		
	Показники ефективності	Середня вартість розробки Програми використання та охорони земель міста Києва на 2022-2027 роки	тис. грн	300	228,5	-71,5	
	Показники якості	Рівень готовності Програми використання та охорони земель міста Києва на 2022-2027 роки	%	100	100		

Завдання 2.3 Удосконалення контролю у сфері земельних відносин та будівництва



Назва заходу	Група результативних показників	Назва результативного показника	Одиниця виміру	Значення показника		Відхилення фактичного значення від планового («+» або «-»)	Причини невиконання
				план	факт		
Завдання Завдання 2.3 Удосконалення контролю у сфері земельних відносин та будівництва							
7. Напрямок діяльності. Удосконалення контролю у сфері земельних відносин.	Показники якості	Динаміка кількості земельних ділянок щодо яких здійснювався моніторинг земель та контроль за їх використанням і охороною	%	100	100		
Напрямок 7. Напрямок діяльності. Удосконалення контролю у сфері земельних відносин.							
7.1. Вишукувальні роботи при здійсненні моніторингу земель та контролю за їх використанням і охороною.	Показники витрат	Витрати на вишукувальні роботи при здійсненні моніторингу земель та контролю за їх використанням і охороною.	тис. грн	1200	119,1	-1080,9	
	Показники продукту	Площа земельних ділянок, щодо яких проведені вишукувальні роботи при здійсненні моніторингу земель та контролю за їх використанням і охороною	га	80	11,5140	-68,486	
	Показники ефективності	Середня вартість вишукувальних робіт при здійсненні моніторингу земель та контролю за їх використанням і охороною	тис. грн / га	15	6,0	-9,0	
<p>Кількість виконаних результативних показників – 74  Кількість невиконаних результативних показників – 4  Відсоток виконання результативних показників – 94,87</p>							

Відповідальний виконавець

Директор Департаменту  
(посада)

Перший заступник директора  
Департаменту  
(посада)

Заступник директора Департаменту  
(посада)

Заступник директора Департаменту-  
начальник управління землеустрою  
(посада)

Заступник директора Департаменту -  
начальник юридичного управління  
(посада)

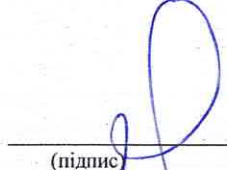
Начальник управління ринку землі  
(посада)


Начальник управління самоврядного  
контролю  
(посада)

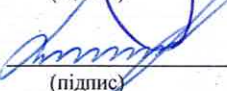
Начальник відділу фінансового  
забезпечення, бухгалтерського обліку  
та звітності – головний бухгалтер  
(посада)


Начальник відділу міського земельного  
кадастру  
(посада)


Начальник відділу оцінки вартості землі  
(посада)


  
(підпис)


  
(підпис)

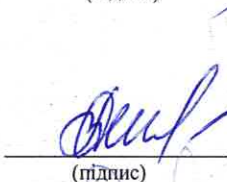
  
(підпис)

  
(підпис)

  
(підпис)

  
(підпис)

  
(підпис)

  
(підпис)

  
(підпис)

  
(підпис)

Петро ОЛЕНИЧ  
(власне ім'я та прізвище)

Віктор ДВОРНІКОВ  
(власне ім'я та прізвище)

Вадим ШЕЙКО  
(власне ім'я та прізвище)

Валентина ПЕЛИХ  
(власне ім'я та прізвище)

Алла ВАСИЛЕНКО  
(власне ім'я та прізвище)

Наталія ПАНЧЕНКО  
(власне ім'я та прізвище)

Олександр ПИВОВАРОВ  
(власне ім'я та прізвище)

Оксана ШОВКАНЬ  
(власне ім'я та прізвище)

Олег БОЙЧЕНКО  
(власне ім'я та прізвище)

Олексій КОЛЯДЕНКО  
(власне ім'я та прізвище)



**Звіт  
про досягнення індикаторів програми за 2020, рік**

**Назва програми : Міська цільова програма використання та охорони земель міста Києва на 2019-2021 роки**

Назва індикатора програми	Одиниця виміру	Значення індикатора програми		Відхилення фактичного значення від планового («+» або «-»)	Причини недосягнення індикаторів програми
		план	факт		
Динаміка реальних доходів місцевого бюджету від плати за землю	%	102,3	100,5	-1,8	Запровадження Законом України «Про внесення змін до деяких законодавчих актів України, спрямованих на запобігання виникнення і поширення коронавірусної хвороби (COVID-19)» на території міста Києва обмежувальних заходів, пов'язаних із поширенням на території України гострої респіраторної хвороби, спричиненої коронавірусом COVID-19. Зменшення надходжень від плати за землю протягом березня – квітня 2020 року відбулось у зв'язку з прийняттям Закону України «Про внесення змін до Податкового кодексу України та інших законів України щодо підтримки платників податків на період здійснення заходів, спрямованих на запобігання виникненню і поширенню коронавірусної хвороби (COVID-19)» від 17.03.2020 № 533-IX (зі змінами), яким внесено зміни до Податкового кодексу України (пункт 52-4 підрозділу 10 розділу XX).
Частка площі земель міста, які були охоплені інвентаризацією та внесені до міського земельного кадастру ( у загальній площі земель міста)	%	100,0	100,0		Відповідно до обсягів фінансування виконано планові показники.
Площа земельних ділянок міста Києва, зайнятих із порушенням законодавства	га	0	21,372	+21,372	Відсутність у Департаменту реальних важелів оперативного впливу на порушників вимог земельного законодавства, а також заходів превентивного характеру.
Кількість договорів оренди земельних ділянок , за якими розмір орендної плати менше 3% від нормативної грошової оцінки ( станом на кінець року)	одиниць	780	>900	+120	Відповідно до частини 4 статті 288 Податкового кодексу України (редакція діє з 01.01.2017) розмір орендної плати встановлюється у договорі оренди, але річна сума платежу не може бути меншою розміру земельного податку, встановленого для відповідної категорії

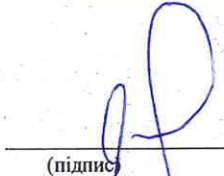


Назва індикатора програми	Одиниця виміру	Значення індикатора програми		Відхилення фактичного значення від планового («+» або «-»)	Причини недосягнення індикаторів програми
		план	факт		
					<p>земельних ділянок на відповідній території. Розміри ставок земельного податку за земельні ділянки у місті Києві встановлені Положенням про плату за землю в місті Києві, яке затверджено рішенням Київської міської ради від 23.06.2011 № 242/5629 «Про встановлення місцевих податків і зборів у м.Києві» (додаток 3, таблиця 1).Рішенням Київської міської ради від 18.10.2018 № 1910/5971 (зі змінами) додаток 3 викладено в новій редакції.</p> <p>Отже, контроль даного індикатора у частині зменшення кількості таких договорів, на сьогодні вже не є актуальним.</p> <p>У зв'язку із зазначеним пропонується виключити зі Стратегії розвитку міста Києва до 2025 року цей індикатор як не інформативний.</p>
Відношення суми заборгованості зі сплати орендної плати за земельні ділянки ( станом на кінець звітнього року) до суми фактично сплаченої орендної плати за земельні ділянки ( протягом звітнього періоду)	%	<10	21,06	+11,06	<p>Адміністрування податків та зборів, порядок контролю за дотриманням вимог податкового законодавства покладено на контролюючі органи (центральный орган виконавчої влади, що реалізує державну податкову політику, його територіальні органи); органами стягнення податкового боргу є виключно контролюючі органи (Податковий кодекс України (ст.ст.40,41). Відповідно до Постанови Кабінету Міністрів України від 16.02.2011 № 106 «Деякі питання ведення обліку податків, зборів, платежів та інших доходів бюджету» ведення обліку платежів у розрізі платників за кодами бюджетної класифікації Орендна плата (юридичні, фізичні особи) здійснюється Державною податковою службою України.</p>
Відношення суми заборгованості зі сплати земельного податку ( станом на кінець звітнього періоду) до суми фактично сплаченого земельного податку ( протягом звітнього періоду)	%	<10	39,33	+29,33	<p>Адміністрування податків та зборів, порядок контролю за дотриманням вимог податкового законодавства покладено на контролюючі органи (центральный орган виконавчої влади, що реалізує державну податкову політику, його територіальні органи); органами стягнення податкового боргу є виключно контролюючі органи (ПКУ ст.ст.40,41). Відповідно до Постанови КМУ від 16.02.2011 № 106 «Деякі питання ведення обліку податків, зборів, платежів та інших доходів бюджету» ведення обліку платежів у розрізі платників за кодами бюджетної класифікації Земельний податок</p>

Назва індикатора програми	Одиниця виміру	Значення індикатора програми		Відхилення фактичного значення від планового («+» або «-»)	Причини недосягнення індикаторів програми
		план	факт		
					(юридичні, фізичні особи) здійснюється Державною податковою службою України. Збільшення кількості суб'єктів господарювання, які добровільно сплачували земельний податок за фактичне користування земельними ділянками, але у минулому році подали уточнюючу декларацію про відсутність податкового зобов'язання зі сплати земельного податку та звернулись до суду стосовно сплачених грошових коштів до бюджету м. Києва.
<p>Кількість досягнутих індикаторів програми - 5  Кількість недосягнутих індикаторів програми - 1  Відсоток досягнутих індикаторів програми - 83,33</p>					

Відповідальний виконавець

Директор Департаменту  
(посада)

  
(підпис)

Петро ОЛЕНИЧ  
(власне ім'я та прізвище)

Перший заступник директора  
Департаменту  
(посада)

  
(підпис)


Віктор ДВОРНІКОВ  
(власне ім'я та прізвище)

Заступник директора Департаменту  
(посада)

  
(підпис)


Вадим ШЕЙКО  
(власне ім'я та прізвище)

Заступник директора Департаменту-  
начальник управління землеустрою  
(посада)

  
(підпис)

Валентина ПЕЛИХ  
(власне ім'я та прізвище)

Заступник директора Департаменту -  
начальник юридичного управління  
(посада)

  
(підпис)


Алла ВАСИЛЕНКО  
(власне ім'я та прізвище)

Начальник управління ринку землі  
(посада)

  
(підпис)

Наталія ПАНЧЕНКО  
(власне ім'я та прізвище)


Начальник управління самоврядного контролю  
(посада)



(підпис)

Олександр ПИВОВАРОВ  
(власне ім'я та прізвище)


Начальник відділу фінансового забезпечення, бухгалтерського обліку та звітності – головний бухгалтер  
(посада)



(підпис)

Оксана ШОВКАНЬ  
(власне ім'я та прізвище)

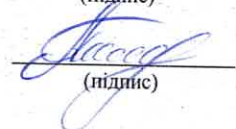
Начальник відділу міського земельного кадастру  
(посада)



(підпис)

Олег БОЙЧЕНКО  
(власне ім'я та прізвище)

Начальник відділу оцінки вартості землі  
(посада)



(підпис)

Олексій КОЛЯДЕНКО  
(власне ім'я та прізвище)



**Пояснювальна записка  
до звіту про хід виконання**

**Міська цільова програма використання та охорони земель міста Києва на 2019-2021 роки**

*назва міської цільової програми*

**за 2020, рік**

**1. Узагальнені результати виконання завдань та заходів програми:**

Кількість заходів програми, од.			Відсоток виконаних заходів, %
Всього	Виконаних	Невиконаних	
16	15	1	93,75

**1.1. Перелік найбільш вагомих виконаних заходів**

1.1. Розробка технічної документації із землеустрою щодо інвентаризації земель та наповнення Державного і міського земельного кадастру.

1.3. Утримання та розвиток міського земельного кадастру, створення автоматизованої інформаційної системи обліку та управління земельними ресурсами територіальної громади (АІС ОУЗР).

2.1. Оновлення картографічних матеріалів масштабу 1:2000 - 1:500. Цифрове аерофотознімання території м. Києва, для створення: цифрових ортофотопланів (True Orthophoto) масштабу 1:500; 3D моделей будівель, цифрових моделей рельєфу).

**1.2. Перелік найбільш вагомих невиконаних заходів**

1.4. Облаштування репозиторію кадастрових справ

Причини невиконання: Виконано частково в межах асигнувань передбачених бюджетом м. Києва та відповідно до наданих завдань. Завершення виконання заходу у 2021 році

**2. Оцінка ефективності виконання програми**

Результативні показники				Індикатори програми			
Кількість результативних показників, од.			Відсоток виконаних, %	Кількість індикаторів програми, од.			Відсоток досягнутих, %
Всього	Виконано	Невиконано		Всього	Досягнуто	Недосягнуто	
78	74	4	94,87179487	6	5	1	83,33333333

Ефективність виконання програми складає 94,87 %.

Враховуючи, що фінансування заходів у 2019 році здійснювалось в обсягах, менших ніж передбачено програмою, тому КП КІЗВ здійснювало заходи Програми у 2020 році, які не були профінансовані у 2019 році. Виконання та фінансування заходів Програми здійснювалось в межах сум відповідно до затверджених паспортів програм місцевого бюджету на 2020 рік.

Захід програми 1.1. «Розробка технічної документації із землеустрою щодо інвентаризації земель та наповнення Державного і міського земельного кадастру» передбачає виконання трьох етапів: обстежувальні роботи (збір та аналіз вихідних даних для проведення інвентаризації земель), топографо-геодезичні роботи, проектно-вишукувальні роботи (обробка даних, отриманих в результаті виконання топографо-геодезичних робіт). Виконано в межах асигнувань передбачених бюджетом м. Києва:

Всього виготовлено 1292 технічних документацій із землеустрою щодо інвентаризації земель міста Києва в межах кадастрових кварталів на загальну площу 15 187 га. Передбачено сформувати 24 тис. земельних ділянок. Внесено відомості в Державний земельний кадастр на 87 земельних ділянок загальною площею 1031,1740 га – це землі під лісами, під дорогами, під залізницею, землі під житловою багатоквартирною забудовою, землі водного фонду, землі рекреаційного призначення. Передано на погодження 1292 технічні документації, з яких погоджено позитивно:



Держгеокадастром – 1252 документації, Департаментом містобудування та архітектури виконавчого органу КМР (КМДА) – 92 документації, Управлінням екології та природних ресурсів – 118 документації із 163, Державним агентством водних ресурсів України – 55 документацій з 85, Департаментом охорони культурної спадщини – 259 документацій з 492, Державним агентством лісових ресурсів України – 47 документацій з 87, Міністерством культури та інформаційної політики України – 3 документації з 52 та проведена Державною службою України з питань геодезії, картографії та кадастру державна експертиза землепорядної документації - 13 документацій з 34 поданих. Передано в Департамент земельних ресурсів 27 технічних документацій із землеустрою щодо інвентаризації земель міста Києва 33 земельних ділянок на загальну площу 697,5255 га (акт прийому-передачі результатів здійснення заходу №1 від 18.12.2020) для подальшої передачі на затвердження до Київської міської ради та реєстрації права комунальної власності в реєстрі речових прав на майно.

2019 рік: виготовлені технічні документації із землеустрою щодо інвентаризації земель в межах 428 кадастрових кварталів на загальну площу 6600 га.

2020 рік: виготовлені технічні документації із землеустрою щодо інвентаризації земель в межах 864 кадастрових кварталів на загальну площу 8587 га та внесено дані в міський земельний кадастр, що складає 100% від площі на яку передбачено фінансування паспортом бюджетної програми на 2020 рік.

Захід програми 1.3. «Утримання та розвиток міського земельного кадастру, створення автоматизованої інформаційної системи обліку та управління земельними ресурсами територіальної громади (АІС ОУЗР)». Виконано в межах асигнувань передбачених бюджетом м. Києва:

- формування технічних вимог до автоматизованої інформаційної системи обліку та управління земельними ресурсами територіальної громади виконано на 100% (виконано в 2019 р.);
- розробка технічного завдання виконано на 100% (виконано в 2019 р.);
- розробка ескізного проєкту виконано на 100% (виконано в 2019 р.);
- підготовка технічного проєкту виконано на 100% (виконано в 2019 р.);
- розробка робочого проєкту виконано на 100% (виконано в 2019 р.);
- складання програмної документації виконано на 100% (виконано в 2019 р.);
- тестування та налагодження програми виконано на 100%;
- складання експлуатаційної документації виконано на 100%;
- дослідна експлуатація виконана на 100%;
- врахування зауважень та доопрацювання автоматизованої інформаційної системи обліку (АІС) виконано на 100%;
- впровадження автоматизованої інформаційної системи обліку (АІС) виконано на 100%;
- навчання персоналу щодо експлуатації автоматизованої інформаційної системи обліку (АІС) виконано на 100%;
- утримання та розвиток міського земельного кадастру виконано на 100,00%. Завершення виконання заходу у 2021 році.

Захід програми 1.4. «Облаштування репозиторію кадастрових справ» (розробка автоматизованої системи управління репозитарієм (далі – АСУР)) виконано частково:

- формування технічних вимог АСУР виконано на 100%;
  - розробка концепції АСУР виконано на 100%;
  - складання технічного завдання на розробку програмного забезпечення АСУР знаходиться на етапі підготовки до виконання;
  - підготовка технічного проєкту АСУР виконано на 100%;
  - розробка програмного забезпечення та робочої документації АСУР виконано на 25%;
  - проведення попередніх випробувань АСУР, виявлення та виправлення недоліків знаходиться на етапі підготовки до виконання;
  - дослідна експлуатація АСУР знаходиться на етапі підготовки до виконання;
  - складання експлуатаційної документації знаходиться на етапі підготовки до виконання;
  - впровадження АСУР знаходиться на етапі підготовки до виконання.
- Завершення виконання заходу у 2021 році.

Захід програми 1.5. «Побудова інформаційно-аналітичного порталу для інформування громади міста Києва про заходи і хід виконання земельної реформи в місті Києві та залучення громадськості до прийняття рішень щодо використання земельних ресурсів міста»



Виконано в межах асигнувань передбачених бюджетом м. Києва:

- формування технічних вимог виконано на 100%;
- розробка технічного завдання виконано на 100%;
- підготовка ескізного та технічного проекту виконано на 100%;
- розробка робочого проекту виконано на 100%;
- складання технічної програмної документації виконано на 100%;
- тестування ІАП, виявлення та виправлення недоліків виконано на 100%;
- складання експлуатаційної документації виконано на 100%.

Завершення виконання заходу у 2021 році.

Захід програми 2.3. «Підтримка та розвиток міської геодезичної мережі». Виконано в межах асигнувань передбачених бюджетом м. Києва:

- здійснено моніторинг 4166 геодезичних пунктів МГМ.

Захід програми 3.1. «Розробка проекту землеустрою щодо встановлення (зміни) меж м. Києва».

Виконано в межах асигнувань передбачених бюджетом м. Києва.

Розроблений проект землеустрою щодо встановлення (зміни) меж міста Києва. Даний проект

погоджений сесією Київської міської ради та направлений на погодження адміністративно-територіальним одиницям Київської області, за рахунок територій яких планується збільшення межі та територію міста Києва до 85351,0849 га. На погодження направлявся проект 3 рази рекомендованими листами із повідомленням. Погодила тільки Петропавлівсько-Борщагівська сільська рада Києво-Святошинського району.

Проект землеустрою передавався на погодження до адміністративно-територіальних одиниць Київської області, за рахунок територій яких планується збільшення межі та територію міста Києва до 85351,0849 га.

Захід програми 5.1. «Комплекс робіт з експертної грошової оцінки та з розробки містобудівної документації для підготовки ділянок до продажу та нормативно-методичного й технічного забезпечення формування ринку землі».

Розроблено 34 звітів з експертної грошової оцінки земельних ділянок на загальну площу 15,8481 га, з них: підготовлено документацій під прямий продаж (вкуп) - 19 земельних ділянок на загальну площу 12,1102 га; підготовлено документацій для проведення земельних аукціонів – 15 земельних ділянок на загальну площу 3,7379 га.

Захід програми 5.3. «Розробка нормативної грошової оцінки земель м. Києва. Уточнення схеми впливу локальних коефіцієнтів у розрізі економіко-планувальних зон» Виконано в межах асигнувань передбачених бюджетом м. Києва.

Розроблено технічну документацію із нормативної грошової оцінки земель міста Києва та передано на державну експертизу земельпорядної документації у 2020 році. На даний час технічна документація знаходиться в Держгеокадастрі України на державній експертизі земельпорядної документації.

Захід програми 5.4. «Заходи з відчуження для суспільних потреб земельних ділянок (проведення експертної грошової оцінки)»

Розроблено 1 звіт з експертної грошової оцінки земельної ділянки на загальну площу 0,2015 га.

Захід програми 6.3. «Розробка Програми використання та охорони земель міста Києва на 2022 - 2027 роки»

Розроблено проект Програми використання та охорони земель міста Києва на 2022 – 2027 роки. Підготовлений лист-ініціатива до Київської міської державної адміністрації.


Захід програми 7.1. «Вишукувальні роботи при здійсненні моніторингу земель та контролю за їх використанням і охороною (за вимогою судів та інших правоохоронних органів)».

Виконано в межах асигнувань передбачених бюджетом м. Києва та відповідно до наданих завдань. Виконано вишукувальні роботи з визначенням меж фактичного користування земельних ділянок та підготовлені матеріали топографо-геодезичних робіт на 11,5140 га за 20 запитів правоохоронних органів на території міста Києва.



Відповідальний виконавець

Директор Департаменту  
(посада)

  
(підпис)

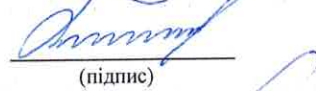
Петро ОЛЕНИЧ  
(власне ім'я та прізвище)

Перший заступник директора  
Департаменту  
(посада)

  
(підпис)

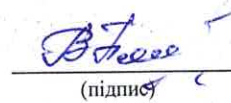
Віктор ДВОРНИКОВ  
(власне ім'я та прізвище)

Заступник директора Департаменту  
(посада)

  
(підпис)

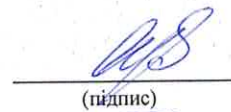
Вадим ШЕЙКО  
(власне ім'я та прізвище)

Заступник директора Департаменту -  
начальник управління землеустрою  
(посада)

  
(підпис)


Валентина ПЕЛИХ  
(власне ім'я та прізвище)

Заступник директора Департаменту -  
начальник юридичного управління  
(посада)

  
(підпис)

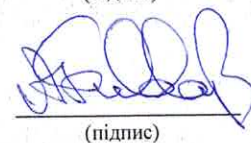
Алла ВАСИЛЕНКО  
(власне ім'я та прізвище)

Начальник управління ринку землі  
(посада)

  
(підпис)

Наталія ПАНЧЕНКО  
(власне ім'я та прізвище)

Начальник управління самоврядного  
контролю  
(посада)

  
(підпис)


Олександр ПИВОВАРОВ  
(власне ім'я та прізвище)

Начальник відділу фінансового  
забезпечення, бухгалтерського обліку  
та звітності – головний бухгалтер  
(посада)

  
(підпис)

Оксана ШОВКАНЬ  
(власне ім'я та прізвище)

Начальник відділу міського земельного  
кадастру  
(посада)

  
(підпис)

Олег БОЙЧЕНКО  
(власне ім'я та прізвище)

Начальник відділу оцінки вартості землі  
(посада)

  
(підпис)

Олексій КОЛЯДЕНКО  
(власне ім'я та прізвище)