

Звіт про виконання результативних показників

Міська цільова програма використання та охорони земель міста Києва на 2019-2021 роки
за 2019, рік

Назва заходу	Група результативних показників	Назва результативного показника	Одиниця виміру	Значення показника		Відхилення фактичного значення від планового («+» або «-»)	Причини невиконання
				план	факт		
Завдання 1.1 Реформування земельно-господарського устрою території міста							
Завдання 1.1 Реформування земельно-господарського устрою території міста							
1. Напрямок діяльності. Інвентаризація земель міста, організація землеустрою та ведення міського земельного кадастру	Показники продукту	Площа земель, для яких розроблена технічна документація із землеустрою, проведена інвентаризація та які внесені до Державного та міського земельного кадастру.	га	54000	6600	-47400	1. Виконання заходу планується продовжити у 2020 та 2021 роках. 2. Розроблено документацію із землеустрою щодо інвентаризації земель, відомості внесені до Міського земельного кадастру. Потодження та внесення до Державного земельного кадастру в процесі виконання 3. МПП на 2019 рік передбачена сума 1288378,4 тис. грн. В бюджеті міста Києва на 2019 рік фактично виділено 158799,6 тис. грн.
	Показники витрат	Витрати на розробку технічної документації із землеустрою щодо інвентаризації земель та наповнення Державного та міського земельного кадастру	тис. грн	1288378,4	130302,6	-1158075,8	1. Виконання заходу планується продовжити у 2020 та 2021 роках. 2. Розроблено документацію із землеустрою щодо інвентаризації земель, відомості внесені до Міського земельного кадастру. Потодження та внесення до Державного земельного кадастру в процесі виконання. Виконання заходу 2019-2021р. 3. МПП на 2019 рік передбачена сума 1288378,4 тис. грн. В бюджеті міста Києва на 2019 рік фактично виділено 158799,6 тис. грн.
Напрямок 1. Напрямок діяльності. Інвентаризація земель міста, організація землеустрою та ведення міського земельного кадастру							
1.1. Розробка технічної документації із землеустрою щодо інвентаризації земель та	Показники ефективності	Середня вартість розробки технічної документації із	тис. грн / га	23,9	19,74	-4,16	1. Виконання заходу 2019-2021 р. 2. Розроблено документацію із землеустрою щодо інвентаризації

Назва заходу	Група результативних показників	Назва результативного показника	Одиниця виміру	Значення показника		Відхилення фактичного значення від планового («+» або «-»)	Причини невиконання
				план	факт		
наповнення Державного і міського земельного кадастру.		землеустрою					земель, відомості внесені до Міського земельного кадастру. Подолання та внесення до Державного земельного кадастру в процесі виконання
	Показники якості	Частка земель, які охоплені інвентаризацією та внесені до Державного та міського земельного кадастру	%	100	12,4	-87,6	1. Виконання заходу 2019-2021 р. 2. Розроблено документацию із землеустрою щодо інвентаризації земель, відомості внесені до Міського земельного кадастру. Подолання та внесення до Державного земельного кадастру в процесі виконання 3. МПП на 2019 рік передбачена сума 1288378,4 тис. грн. В бюджеті міста Києва на 2019 рік фактично виділено 158799,6 тис. грн.
1.2. Реєстрація усіх сформованих земельних ділянок комунальної власності в межах міста Києва в реєстрі речових прав на нерухоме майно	Показники продукту	Земельні ділянки комунальної власності в межах міста Києва, що зареєстровані в Реєстрі речових прав на нерухоме майно.	од.	49000	0	-49000	1. Фінансування не передбачено бюджетом м.Києва на 2019 р
	Показники ефективності	Середня вартість реєстрації земельних ділянок комунальної власності в межах міста Києва в Державному реєстрі речових прав на нерухоме майно	тис. грн	0,043	0	-0,043	1. Фінансування не передбачено бюджетом м.Києва на 2019 р
	Показники якості	Питома вага земельних ділянок комунальної власності в межах міста Києва, що зареєстровані в Державному реєстрі речових прав на нерухоме майно	%	75,4	0	-75,4	1. Фінансування не передбачено бюджетом м.Києва на 2019 р
	Показники витрат	Витрати на реєстрацію сформованих земельних ділянок комунальної власності в межах міста	тис. грн	2127	0	-2127	1. Фінансування не передбачено бюджетом м.Києва на 2019 р

Назва заходу	Група результативних показників	Назва результативного показника	Одиниця виміру	Значення показника		Відхилення фактичного значення від планового («+» або «-»)	Причини невиконання
				план	факт		
1.3. Утримання та розвиток міського земельного кадастру, створення автоматизованої інформаційної системи обліку та управління земельними ресурсами територіальної громади (АІС ОУЗР).	Показники продукту	Міський земельний кадастр	од.	1	1	0	1. Проектна документація складена. 2. Виконання заходу 2019-2020 р.
	Показники продукту	Автоматизована інформаційна система обліку та управління земельними ресурсами територіальної громади (АІС ОУЗР), адміністрування міського земельного кадастру	од.	1	1	0	1. Виконання заходу 2019-2020 р. 2. Проектна документація складена.
	Показники ефективності	Середня вартість утримання міського земельного кадастру	тис. грн	300	300	0	1. Виконання заходу планується продовжити у 2020 р. 2. Проектна документація складена.
	Показники ефективності	Середня вартість створення автоматизованої інформаційної системи обліку та управління земельними ресурсами територіальної громади (АІС ОУЗР)	тис. грн	58067,7	52660,8	-5406,9	1. Виконання заходу 2019-2021 р. 2. Проектна документація складена.
	Показники якості	Рівень готовності автоматизованої інформаційної системи обліку та управління земельними ресурсами територіальної громади (АІС ОУЗР)	%	93	93	0	1. Виконання заходу 2019-2020 р. 2. Проектна документація складена.
	Показники якості	Рівень освоєння видатків на утримання міського земельного кадастру	%	100	90,7	-9,3	1. Виконання заходу 2019-2020 р. 2. Проектна документація складена.
	Показники витрат	Витрати на створення	тис. грн	58067,7	52660,8	-5406,9	1. Виконання заходу планується

Назва заходу	Група результативних показників	Назва результативного показника	Одиниця виміру	Значення показника		Відхилення фактичного значення від планового («+» або «-»)	Причини невиконання
				план	факт		
	Показники витрат	Витрати на утримання та розвиток міського земельного кадастру	тис. грн	300	300	0	продовжити у 2020 році 2. Проектна документація складена.
1.4. Облаштування репозиторію кадастрових справ	Показники продукту	Репозиторій кадастрових справ	од.	0	0	0	1. Фінансування не передбачено бюджетом м. Києва на 2019 р
	Показники ефективності	Середня вартість облаштування репозитарію кадастрових справ	тис. грн	0	0	0	1. Фінансування не передбачено бюджетом м. Києва на 2019 р
	Показники якості	Рівень готовності репозиторію кадастрових справ	%	0	0	0	1. Фінансування не передбачено бюджетом м. Києва на 2019 р
	Показники витрат	Витрати на облаштування репозиторію кадастрових справ	тис. грн	0	0	0	1. Фінансування не передбачено бюджетом м. Києва на 2019 р
1.5. Побудова інформаційно-аналітичного порталу для інформування громади міста Києва про заходи і хід виконання земельної реформи в місті Київ та залучення громадськості у прийнятті рішень і щодо використання земельних ресурсів міста.	Показники продукту	Інформаційно-аналітичний портал для громади міста Києва про заходи і хід виконання земельної реформи в місті Київ та залучення громадськості у прийнятті рішень і щодо використання земельних ресурсів міста	од.	0	0	0	1. Фінансування не передбачено бюджетом м. Києва на 2019 р
	Показники ефективності	Середня вартість побудови інформаційно-аналітичного порталу для інформування громади міста Києва про заходи і хід виконання земельної реформи в місті Київ та	тис. грн	500	0	-500	1. Фінансування не передбачено бюджетом м. Києва на 2019 р

Назва заходу	Група результативних показників	Назва результативного показника	Одиниця виміру	Значення показника		Відхилення фактичного значення від планового («+» або «-»)	Причини невиконання
				план	факт		
		залучення громадськості у прийнятті рішень і щодо використання земельних ресурсів міста					
	Показники якості	Рівень готовності інформаційно-аналітично го портагу для інформування громади міста Києва про заходи і хід виконання земельної реформи в місті Київ та залучення громадськості у прийнятті рішень і щодо використання земельних ресурсів міста	%	25	0	0	1. Фінансування не передбачено бюджетом м.Києва на 2019 р
	Показники витрат	Витрати на побудову інформаційно-аналітично го портагу для інформування громади міста Києва про заходи і хід виконання земельної реформи в місті Київ та залучення громадськості у прийнятті рішень і щодо використання земельних ресурсів міста.	тис. грн	500	0	-500	1. Фінансування не передбачено бюджетом м.Києва на 2019 р
Напрямок 2. Напрямок діяльності. Топографо-геодезичне забезпечення ведення земельного та інших кадастрів.							
2.1. Оновлення картографічних матеріалів масштабу 1:2000 - 1:500. Цифрове аерофотознімання території м. Києва, для створення: цифрових ортофотопланів (True Orthophoto) масштабу 1:500; 3D моделей будівель, цифрових моделей рельєфу).	Показники продукту	Площа земельних ділянок, щодо яких оновлено картографічні матеріали масштабу 1:2000 - 1:500, проведено цифрове аерофотознімання території м. Києва для створення: цифрових ортофотопланів (True Orthophoto) масштабу 1:500; 3D моделей	тис. га	83,6	66,462	-17,138	1. Виконання заходу планується продовжити у 2020 р з покращеннями якість зображення. 2. Створено класичний ортофотоплан на периферійну частинну м.Києва (586 кв.км) 3. Надані матеріали аерофотозйомки центральні частини м.Києва (432 кв.км)

Назва заходу	Група результативних показників	Назва результативного показника	Одиниця виміру	Значення показника		Відхилення фактичного значення від планового («+» або «-»)	Причини невиконання
				план	факт		
		будівель, цифрових моделей рельєфу)					
	Показники ефективності	Середня вартість оновлення картографічних матеріалів масштабу 1:2000 – 1:500; цифрового аерофотознімання території м. Києва, для створення: цифрових ортофотопланів (True Orthorhoto) масштабу 1:500; 3D моделей будівель, цифрових моделей рельєфу)	тис. грн / га	295,5	205,43	90,07	1. Виконання заходу планується продовжити у 2020р.з покращеними якість зображення. 2. Створено класичний ортофотоплан на периферійну частинну м.Києва (586 кв.км) 3. Надані матеріали аерофотозйомки центральні частини м.Києва (432 кв.км)
	Показники якості	Питома вага земель м. Києва, щодо яких оновлено картографічні матеріали масштабу 1:2000 - 1:500 та проведено цифрове аерофотознімання території м. Києва для створення: цифрових ортофотопланів (True Orthorhoto) масштабу 1:500; 3D моделей будівель, цифрових моделей рельєфу)	%	0	0	0	1. Фінансування не передбачено бюджетом м.Києва на 2019 р
	Показники якості	Питома вага земель м. Києва, щодо яких оновлено картографічні матеріали масштабу 1:2000 - 1:500 та проведено цифрове аерофотознімання території м. Києва для створення: цифрових ортофотопланів (True	%	100	79,5	-20,5	1. Виконання заходу 2019-2020 р.з покращеними якість зображення. 2. Створено класичний ортофотоплан на периферійну частинну м.Києва (586 кв.км) 3. Надані матеріали аерофотозйомки центральні частини м.Києва (432 кв.км)

Назва заходу	Група результативних показників	Назва результативного показника	Одиниця виміру	Значення показника		Відхилення фактичного значення від планового («+» або «-»)	Причини невиконання
				план	факт		
		Orthorhoto) масштабу 1:500; 3D моделей будівель, цифрових моделей рельєфу)					
	Показники витрат	Витрати на оновлення картографічних матеріалів масштабу 1:2000 - 1:500; цифрове аерофотознімання території м.Києва для створення: цифрових ортофотопланів (True Orthorhoto)	тис. грн	24700	17132,3	-7567,7	2. Створено класичний ортофотоплан на периферійну частинну м.Києва (586 кв.км) 1. Завершення виконання заходу у 2020 р.з покращеними якістьми зображення. 3. Надані матеріали аерофотозйомки центральні частини м.Києва (432 кв.км)
2.2. Забезпечення координаті та контролю за ходом виконання робіт з цифрового аерофотознімання території м.Києва, для створення: цифрових ортофотопланів (True Orthorhoto) масштабу 1:500; 3D моделей будівель, цифрових моделей рельєфу.	Показники продукту	Площа земель щодо яких здійснено контроль якості виконання робіт з цифрового аерофотознімання території м. Києва, для створення: цифрових ортофотопланів (True Orthorhoto) масштабу 1:500; 3D моделей будівель, цифрових моделей рельєфу	тис. га	83,6	0	-83,6	1. Закупівля послуг протягом 2019 року не здійснювалась.
	Показники ефективності	Середня вартість заходів з контролю якості виконання робіт з цифрового аерофотознімання території м. Києва, для створення: цифрових ортофотопланів (True Orthorhoto) масштабу 1:500; 3D моделей будівель, цифрових	тис. грн / га	14,5	0	-14,5	1. Закупівля послуг протягом 2019 року не здійснювалась.

Назва заходу	Група результативних показників	Назва результативного показника	Одиниця виміру	Значення показника		Відхилення фактичного значення від планового («+» або «-»)	Причини невиконання
				план	факт		
	Показники якості	Моделей рельєфу					
	Показники якості	Питома вага земель щодо яких здійснено контроль якості виконання робіт з цифрового аерофотознімання території м. Києва, для створення: цифрових ортофотопланів (True Orthophoto) масштабу 1:500; 3D моделей будівель, цифрових моделей рельєфу	%	0	0	0	1. Фінансування не передбачено бюджетом м. Києва на 2019 р
	Показники якості	Питома вага земель щодо яких здійснено контроль якості виконання робіт з цифрового аерофотознімання території м. Києва, для створення: цифрових ортофотопланів (True Orthophoto) масштабу 1:500; 3D моделей будівель, цифрових моделей рельєфу	%	100	0	0	1. Фінансування не передбачено бюджетом м. Києва на 2019 р
	Показники витрат	Витрати на забезпечення координатції та контролю за ходом виконання робіт з цифрового аерофотознімання території м. Києва, для створення: цифрових ортофотопланів (True Orthophoto) масштабу 1:500; 3D моделей будівель, цифрових моделей рельєфу.	тис. грн	1212,7	0	-1212,7	1. Закупівля послуг протягом 2019 року не здійснювалась.
2.3. Підтримка та розвиток міської геологічної мережі.	Показники продукту	Кількість пунктів міської геологічної мережі	од.	3617	0	-3617	1. Фінансування не передбачено бюджетом м. Києва на 2019 р

Назва заходу	Група результативних показників	Назва результативного показника	Одиниця виміру	Значення показника		Відхилення фактичного значення від планового («+» або «-»)	Причини невиконання
				план	факт		
	Показники ефективності	Середня вартість підтримки пунктів міської геодезичної мережі	тис. грн	0,235	0	-0,235	1. Фінансування не передбачено бюджетом м.Києва на 2019 р
	Показники якості	Рівень підтримки пунктів міської геодезичної мережі	%	76	0	-76	1. Фінансування не передбачено бюджетом м.Києва на 2019 р
	Показники витрат	Витрати на підтримку та розвиток міської геодезичної мережі	тис. грн	850	0	-850	1. Фінансування не передбачено бюджетом м.Києва на 2019 р
Напрямок 3. Напрямок діяльності. Розроблення проекту землеустрою щодо встановлення меж м. Києва							
3.1. Розробка проекту землеустрою щодо встановлення (зміни) меж м. Києва	Показники продукту	Кількість проектів землеустрою щодо встановлення (зміни) меж м. Києва	од.	0	0	0	
	Показники ефективності	Середня вартість розробки проекту землеустрою щодо встановлення (зміни) меж м. Києва	тис. грн	3000	396,7	-2603,3	1. Розроблено проект землеустрою, який погоджено на сесії Київської міської ради 12.12.2019 року та передано на погодження суміжним територіальним одиницям. Виконання заходу 2019-2020 р. 2. МЦП на 2019 рік передбачена сума 3000,0 тис. грн. В бюджеті міста Києва на 2019 рік фактично виділено 1700,0 тис. грн.
	Показники якості	Рівень готовності проекту землеустрою щодо встановлення (зміни) меж м. Києва	%	75	10	-65	1. Розроблено проект землеустрою, який погоджено на сесії Київської міської ради 12.12.2019 року та передано на погодження суміжним територіальним одиницям. Виконання заходу 2019-2020 р.
	Показники витрат	Витрати на розробку проекту землеустрою щодо встановлення (зміни) меж м. Києва.	тис. грн	3000	396,7	-2603,3	1. Розроблено проект землеустрою, який погоджено на сесії Київської міської ради 12.12.2019 року та передано на погодження суміжним територіальним одиницям. 2. МЦП на 2019 рік передбачена сума 3000,0 тис. грн. В бюджеті міста Києва на 2019 рік фактично виділено 1700,0

Назва заходу	Група результативних показників	Назва результативного показника	Одиниця виміру	Значення показника		Відхилення фактичного значення від планового («+» або «-»)	Причини невиконання
				план	факт		
							тис. грн. 3. Виконання заходу планується продовжити у 2020 році.

Напрямок 4. Розроблення землепорядної документації в м. Києві.

4.1. Розробка планів земельно-господарського устрою окремих територій міста.	Показники продукту	Кількість планів земельно-господарського устрою окремих територій міста	од.	0	0	0	1. Фінансування не передбачено бюджетом м. Києва на 2019 р
	Показники ефективності	Середня вартість розробки планів земельно-господарського устрою окремих територій міста	тис. грн	0	0	0	1. Фінансування не передбачено бюджетом м. Києва на 2019 р
	Показники якості	Рівень готовності планів земельно-господарського устрою окремих територій міста	%	0	0	0	1. Фінансування не передбачено бюджетом м. Києва на 2019 р
	Показники витрат	Витрати на розробку планів земельно-господарського устрою окремих територій міста	тис. грн	0	0	0	1. Фінансування не передбачено бюджетом м. Києва на 2019 р

Напрямок 5. Напрямок діяльності. Стимулювання ефективного використання земель, оформлення права користування земельними ділянками, оренді вільнощини, удосконалення функціонування ринку земель

5.1. Комплекс робіт з експертної грошової оцінки та з розробки містобудівної документації для підготовки ділянок до продажу. Нормативно-методичне й технічне забезпечення формування ринку землі.	Показники продукту	Площа проданих земельних ділянок комунальної власності	га	6	1.0743	-4.93	1. Захід виконується на підставі звернень, надійшло 27 звернення, роботи виконані в повному обсязі, що складає 100%. Звіти з експертної грошової оцінки земельних ділянок та технічні документації передані в Департамент земельних ресурсів.
	Показники ефективності	Середня вартість комплексу робіт з підготовки проданих земельних ділянок комунальної власності	тис. грн / га	414,8	20,8	-394	1. Захід виконується на підставі звернень, надійшло 27 звернення, роботи виконані в повному обсязі, що складає 100%. Звіти з експертної грошової оцінки земельних ділянок та технічні документації передані в Департамент земельних ресурсів.

Назва заходу	Група результативних показників	Назва результативного показника	Одиниця виміру	Значення показника		Відхилення фактичного значення від планового («+» або «-»)	Причини невиконання
				план	факт		
	Показники якості	Динаміка збільшення площ проданих земельних ділянок комунальної власності	%	100	100	0	1. Захід виконується на підставі звернень, надійшло 27 звернення, роботи виконані в повному обсязі, що складає 100%. Звіти з експертної грошової оцінки земельних ділянок та технічні документації передані в Департамент земельних ресурсів.
	Показники витрат	Витрати на виконання комплексу робіт з підготовки ділянок до продажу;	тис. грн	2489	564	-1925	1. Захід виконується на підставі звернень, надійшло 27 звернення, роботи виконані в повному обсязі, що складає 100%. Звіти з експертної грошової оцінки земельних ділянок та технічні документації передані в Департамент земельних ресурсів.
5.2. Розробка технічного завдання на розрахунок нормативної грошової оцінки земель м. Києва.	Показники продукту	Технічне завдання на розрахунок нормативної грошової оцінки земель м. Києва	од.	1	1	0	1. Виконано
	Показники ефективності	Середня вартість розробки технічного завдання на розрахунок нормативної грошової оцінки земель м. Києва	тис. грн	400	349,4	-50,6	1. Виконано
	Показники якості	Рівень готовності технічного завдання на розрахунок нормативної грошової оцінки земель м. Києва	%	100	100	0	1. Виконано
	Показники витрат	Витрати на розробку технічного завдання на розрахунок нормативної грошової оцінки земель м. Києва.	тис. грн	400	349,4	-50,6	1. Виконано
5.3. Розробка нормативної грошової оцінки земель м. Києва. Уточнення схеми впливу локальних коефіцієнтів у розрізі економіко-планувальних зон.	Показники продукту	Нормативна грошова оцінка земель м. Києва та уточнена схема впливу локальних коефіцієнтів у розрізі економіко-планувальних	од.	1	0,9	-0,1	1. Виконано на 90%. Завершення виконання заходу у 2020 році

Назва заходу	Група результативних показників	Назва результативного показника	Одиниця виміру	Значення показника		Відхилення фактичного значення від планового («+» або «-»)	Причини невиконання
				план	факт		
		зон					
	Показники ефективності	Середня вартість розробки нормативної грошової оцінки земель м. Києва та уточнення схеми впливу локальних коефіцієнтів у розрізі економіко-планувальних зон	тис. грн	3000	2178,3	-821,7	1. Виконано на 90%. Завершення виконання заходу у 2020 році
	Показники якості	Рівень готовності нормативної грошової оцінки земель м. Києва та уточненої схеми впливу локальних коефіцієнтів у розрізі економіко-планувальних зон	%	100	90	-10	1. Виконано на 90%. Завершення виконання заходу у 2020 році.
	Показники витрат	Витрати на розробку нормативної грошової оцінки земель м. Києва та уточнення схеми впливу локальних коефіцієнтів у розрізі економіко-планувальних зон.	тис. грн	3000	2178,3	-821,7	1. Виконано на 90%. Завершення виконання заходу у 2020 році
5.4. Заходи з відчуження для суспільних потреб земельних ділянок (проведення експертної грошової оцінки).	Показники продукту	Кількість земельних ділянок щодо яких проведено заходи з відчуження для суспільних потреб земельних ділянок (проведено експертну грошову оцінку)	од.	30	1	-29	1. Захід виконується на підставі звернень, надійшло 1 звернення, роботи виконані в повному обсязі, що складає 100%.
	Показники ефективності	Середня вартість заходів з відчуження для суспільних потреб земельних ділянок (проведення експертної грошової оцінки)	тис. грн	20	22,9	2,9	1. Захід виконується на підставі звернень, надійшло 1 звернення, роботи виконані в повному обсязі, що складає 100%.

Назва заходу	Група результативних показників	Назва результативного показника	Одиниця виміру	Значення показника		Відхилення фактичного значення від планового («+» або «-»)	Причини невиконання
				план	факт		
	Показники якості	Динаміка кількості земельних ділянок щодо яких проведено заходи з відчуження для суспільних потреб (проведено експертну грошову оцінку)	%	100	100	0	1. Захід виконується на підставі звернень, надійшло 1 звернення, роботи виконані в повному обсязі, що складає 100%.
	Показники витрат	Витрати на проведення заходів з відчуження для суспільних потреб земельних ділянок (проведення експертної грошової оцінки).	тис. грн	2000	22,90	-1977,1	1. Захід виконується на підставі звернень, надійшло 1 звернення, роботи виконані в повному обсязі, що складає 100%.
Напрямок 6. Напрямок діяльності. Удосконалення нормативно-правового забезпечення регулювання земельних відносин, підвищення ефективності використання земель.							
6.1. Виконання науково-дослідних робіт, пов'язаних з реалізацією Програми.							
	Показники продукту	Кількість виконаних науково-дослідних робіт, пов'язаних з реалізацією Програми	од.	1	0	-1	1. Фінансування не передбачено бюджетом м.Києва на 2019 р
	Показники ефективності	Середня вартість виконання науково-дослідних робіт, пов'язаних з реалізацією Програми	тис. грн	100	0	-100	1. Фінансування не передбачено бюджетом м.Києва на 2019 р
	Показники якості	Динаміка кількості виконаних науково-дослідних робіт, пов'язаних з реалізацією Програми	%	100	0	-100	1. Фінансування не передбачено бюджетом м.Києва на 2019 р
	Показники витрат	Витрати на виконання науково-дослідних робіт, пов'язаних з реалізацією Програми	тис. грн	100	0	-100	1. Фінансування не передбачено бюджетом м.Києва на 2019 р
6.2. Вивчення досвіду організації землекористування, регулювання земельних відносин, в тому числі за кордоном.							
	Показники продукту	Кількість наукових розробок з вивчення досвіду організації землекористування, регулювання земельних відносин, в тому числі за кордоном	од.	1	0	-1	1. Фінансування не передбачено бюджетом м.Києва на 2019 р

Назва заходу	Група результативних показників	Назва результативного показника	Одиниця виміру	Значення показника		Відхилення фактичного значення від планового («+» або «-»)	Причини невиконання
				план	факт		
	Показники ефективності	Середня вартість наукових розробок з вивчення досвіду організації землекористування, регулювання земельних відносин, в тому числі закордоном	тис. грн	600	0	-600	1. Фінансування не передбачено бюджетом м.Києва на 2019 р
	Показники якості	Динаміка кількості наукових розробок з вивчення досвіду організації землекористування, регулювання земельних відносин, в тому числі закордоном	%	100	0	-100	1. Фінансування не передбачено бюджетом м.Києва на 2019 р
	Показники витрат	Витрати на вивчення досвіду організації землекористування, регулювання земельних відносин, в тому числі за кордоном.	тис. грн	600	0	-600	1. Фінансування не передбачено бюджетом м.Києва на 2019 р
6.3. Розробка Програми використання та охорони земель міста Києва на 2022 - 2027 роки	Показники продукту	Програма використання та охорони земель міста Києва на 2022-2027 роки	од.	0	0	0	1. Фінансування не передбачено бюджетом м.Києва на 2019 р
	Показники ефективності	Середня вартість розробки Програми використання та охорони земель міста Києва на 2022-2027 роки	тис. грн	0	0	0	1. Фінансування не передбачено бюджетом м.Києва на 2019 р
	Показники якості	Рівень готовності Програми використання та охорони земель міста Києва на 2022-2027 роки	%	0	0	0	1. Фінансування не передбачено бюджетом м.Києва на 2019 р
	Показники витрат	Витрати на розробку Програми використання та охорони земель міста Києва на 2022-2027 роки.	тис. грн	0	0	0	1. Фінансування не передбачено бюджетом м.Києва на 2019 р

Завдання 2.3. Удосконалення контролю у сфері земельних відносин та будівництва

Назва заходу	Група результативних показників	Назва результативного показника	Одиниця виміру	Значення показника		Відхилення фактичного значення від планового («+» або «-»)	Причини невиконання	
				план	факт			
Завдання 2.3 Удосконалення контролю у сфері земельних відносин та будівництва								
7. Напрямы діяльності. Удосконалення контролю у сфері земельних відносин.				%	100	100	0	
7.1. Вишукувальні роботи при здійсненні моніторингу земель та охороною.				га	80	0,2944	-79,7056	1. Відповідно до наданих звернень виконано 0,2944 га., що складає 100%.
Напрямы 7. Напрямы діяльності. Удосконалення контролю у сфері земельних відносин.				га	15	15	0	1. Відповідно до наданих звернень виконано 0,2944 га., що складає 100%.
7.1. Вишукувальні роботи при здійсненні моніторингу земель та охороною.				тис. грн / га	15	15	0	1. Відповідно до наданих звернень виконано 0,2944 га., що складає 100%.
Показники продукту				тис. грн	1200	1	-1199	1. Відповідно до наданих звернень виконано 0,2944 га., що складає 100%.
Показники ефективності				тис. грн	1200	1	-1199	1. Відповідно до наданих звернень виконано 0,2944 га., що складає 100%.
Показники витрат				тис. грн	1200	1	-1199	1. Відповідно до наданих звернень виконано 0,2944 га., що складає 100%.
<p>Кількість виконаних результативних показників – 42</p> <p>Кількість невиконаних результативних показників – 36</p> <p>Відсоток виконання результативних показників – 53,85</p>								

Відповідальний виконавець

Директор Департаменту _____

(посада)

Петро Оленіч _____

(власне ім'я та прізвище)

(підпис)

Перший заступник директора Департаменту
(посада)

Заступник директора Департаменту
(посада)

Заступник директора Департаменту-
начальник управління землеустрою
(посада)

Заступник директора Департаменту-
начальник юридичного управління
(посада)

Начальник управління самоврядного
контролю
(посада)

Начальник відділу міського земельного
кадастру
(посада)

Начальник відділу фінансового забезпечення,
бухгалтерського обліку та звітності
(посада)

Начальник відділу оцінки вартості землі
(посада)

Начальник відділу підготовки до продажу
(посада)

(підпис)

(підпис)

(підпис)

(підпис)

(підпис)

(підпис)

(підпис)

(підпис)

(підпис)

Віктор Дворніков
(власне ім'я та прізвище)

Вадим Шейко
(власне ім'я та прізвище)

Валентина Пелих
(власне ім'я та прізвище)

Алла Василенко
(власне ім'я та прізвище)

Олександр Пивоваров
(власне ім'я та прізвище)

Олег Бойченко
(власне ім'я та прізвище)

Оксана Шовкань
(власне ім'я та прізвище)

Ірина Ткачук
(власне ім'я та прізвище)

Наталія Панченко
(власне ім'я та прізвище)

Інформація про виконання програми за 2019, рік

1. Міська цільова програма використання та охорони земель міста Києва на 2019-2021 роки Про затвердження Міської цільової програми використання та охорони земель міста Києва на 2019-2021 роки від 2018-12-04 № 229/6280

(належування програми, дата і номер рішення Київської міської ради про її затвердження)

2. Департамент земельних ресурсів виконавчого органу Київської міської ради (Київської міської державної адміністрації)
найменування відповідального виконавця програми

Найменування заходу	Виконавці заходу	Термін виконання (план/факт)	Обсяги фінансування на 2019 рік, (тис. грн.)				Фактичні обсяги фінансування, за звітний період (тис. грн.)				Інформація про виконання заходу	Причини невиконання
			Усього	у тому числі: за державним бюджетом	бюджет м. Києва	інші джерела	Усього	у тому числі: за державним бюджетом	бюджет м. Києва	інші джерела		
Завдання: Завдання 1.1 Реформування земельно-господарського устрою території міста												
1. Напрямок діяльності: Інвентаризація земель міста, організація землеустрою та ведення міського земельного кадастру												
1.1.Розробка технічної документації із землеустрою щодо інвентаризації земель та наповнення Державного і міського земельного кадастру.	Комунальне підприємство "Київський інститут земельних відносин"	2019	1 288 378,4	0,0	1 288 378,4	0,0	130 302,6	0,0	130 302,6	0,0	Виконано частково	Розроблено документацію із землеустрою щодо інвентаризації земель, відомості внесені до Міського земельного кадастру. Потодження документації із землеустрою та внесення відомостей до Державного земельного кадастру в процесі виконання. Досить тривала
			1 349 373,1	0,0	1 349 373,1	0,0	183 263,4	0,0	183 263,4	0,0	Виконано	

Найменування заходу	Виконавці заходу	Термін виконання (план/факт)	Обсяги фінансування на 2019 рік, (тис. грн.)				Фактичні обсяги фінансування за звітний період (тис. грн.)				Інформація про виконання заходу	Причини невиконання
			Усього	у тому числі: за джерелами:			Усього	у тому числі: за джерелами:				
				Державний бюджет	Бюджет м. Києва	інші джерела		Державний бюджет	Бюджет м. Києва	інші джерела		
1.2. Реєстрація усіх сформованих земельних ділянок комунальної власності в межах міста Києва в реєстрі речових прав на нерухоме майно	Комунальне підприємство "Київський інститут земельних відносин"	2019, 2020	2 127,0	0,0	2 127,0	0,0	0,0	0,0	0,0	Не виконано	Фінансування не передбачено бюджетом м. Києва на 2019 р.	
1.3. Утримання та розвиток міського земельного кадастру, створення автоматизованої інформаційної системи обліку та управління земельними ресурсами територіальної громади (АІС ОУЗР).	Комунальне підприємство "Київський інститут земельних відносин"	2019, 2020, 2021	58 367,7	0,0	58 367,7	0,0	52 960,8	0,0	52 960,8	Виконано	Проектна документація складена. Виконання заходу планується продовжити у 2020 та 2021 роках.	

процедура погодження документалції із землеустрою. МЦП на 2019 рік передбачена сума 1288378,4 тис. грн. В бюджеті міста Києва на 2019 рік фактично виділено 158799,6 тис. грн. Виконання заходу планується продовжити у 2020 та 2021 роках.

Найменування заходу	Виконавці заходу	Термін виконання (план/факт)	Обсяги фінансування на 2019 рік. (тис. грн.)				Фактичні обсяги фінансування, за звітний період (тис. грн.)				Інформація про виконання заходу	Причини невиконання	
			Усього	у тому числі: за джерелами:			Усього	у тому числі: за джерелами:					
				Державний бюджет	Бюджет м. Києва	інші джерела		Державний бюджет	Бюджет м. Києва	інші джерела			
1.5. Побудова інформаційно-аналітичного порталу для інформування громади міста Києва про заходи і хід виконання земельної реформи в місті Київ та залучення промисловості у прийнятті рішень і щодо використання земельних ресурсів міста.	Комунальне підприємство "Київський інститут земельних відносин"	2019, 2020, 2021	500,0	0,0	500,0	0,0	0,0	0,0	0,0	0,0	0,0	Не виконано	Фінансування не передбачено бюджетом м. Києва на 2019 р
2. Напрямок діяльності. Топографо-геодезичне забезпечення ведення земельного та інших кадастрів.			26 762,7	0,0	26 762,7	0,0	0,0	17 132,3	0,0	17 132,3	0,0	Виконано	Створено класичний ортофотоплан на переферійну частинну м. Києва (586 кв. км). Надані матеріали аерофотозйомки і центральні частини м. Києва (432 кв. км). МЦП на 2019 рік передбачена сума 24700,0 тис. грн. В бюджеті міста Києва на 2019 рік фактично виділено 21600,0 тис.
2.1. Оновлення картографічних матеріалів масштабу 1:2000 - 1:500. Цифрове аерофотознімання території м. Києва. Для створення: цифрових ортофотопланів (Type Orthophoto) масштабу 1:500; 3D моделей будівель, цифрових моделей рельєфу).	Комунальне підприємство "Київський інститут земельних відносин"	2019, 2021	24 700,0	0,0	24 700,0	0,0	0,0	17 132,3	0,0	17 132,3	0,0	Виконано частково	

Найменування заходу	Виконавці заходу	Термін виконання (план/факт)	Обсяги фінансування на 2019 рік, (тис. грн.)						Фактичні обсяги фінансування, за звітний період (тис. грн.)						Інформація про виконання заходу	Причини невиконання
			Усього						Усього							
			у тому числі: за джерелами:		у тому числі: за джерелами:		у тому числі: за джерелами:		у тому числі: за джерелами:		у тому числі: за джерелами:		у тому числі: за джерелами:			
державний бюджет	бюджет м.Києва	інші джерела	державний бюджет	бюджет м.Києва	інші джерела	державний бюджет	бюджет м.Києва	інші джерела	державний бюджет	бюджет м.Києва	інші джерела					
2.2. Забезпечення координації та контролю за ходом виконання робіт з цифрового аерофотознімання території м. Києва, для створення: цифрових ортофотопланів (True Orthophoto) масштабу 1:500; 3D моделей будівель,	Комунальне підприємство "Київський інститут земельних відносин"	2019, 2021	1 212,7	0,0	1 212,7	0,0	0,0	0,0	0,0	0,0	0,0	0,0	0,0	Не виконано	Закупівля послуг протягом 2019 року не здійснювалась.	
2.3. Підтримка та розвиток міської геодезичної мережі.	Комунальне підприємство "Київський інститут земельних відносин"	2019, 2020, 2021	850,0	0,0	850,0	0,0	0,0	0,0	0,0	0,0	0,0	0,0	Не виконано частково	Фінансування не передбачено бюджетом м.Києва на 2019 р		
3. Напрямок діяльності: Розроблення проекту землеустрою щодо встановлення меж м. Києва			3 000,0	0,0	3 000,0	0,0	396,7	0,0	396,7	0,0	0,0	0,0	Виконано частково			
3.1. Розробка проекту землеустрою щодо встановлення (зміни) меж м. Києва	Комунальне підприємство "Київський інститут земельних відносин"	2019, 2020	3 000,0	0,0	3 000,0	0,0	396,7	0,0	396,7	0,0	0,0	0,0	Виконано частково	Розроблено проект землеустрою, який погоджено на сесії Київської міської ради 12.12.2019 року та передано на		

Найменування заходу	Виконавці заходу	Термін виконання (план/факт)	Обсяги фінансування на 2019 рік, (тис. грн.)				Фактичні обсяги фінансування за звітний період (тис. грн.)				Інформація про виконання заходу	Причини невиконання
			Усього	у тому числі: за джерелами:			Усього	у тому числі: за джерелами:				
				Державний бюджет	Бюджет м. Києва	інші джерела		Державний бюджет	Бюджет м. Києва	інші джерела		
4. Розроблення земельного порядку документації в м. Києві.			0,0	0,0	0,0	0,0	0,0	0,0	0,0	0,0	Не виконано	Виконання не передбачено у 2019 р.
5. Напрямок діяльності. Стимулювання ефективного використання земель, оформлення права користування земельними ділянками, оренді відносини, удосконалення функціонування ринку			7 889,0	0,0	7 889,0	0,0	0,0	3 114,6	0,0	3 114,6	Виконано	
5.1. Комплекс робіт з експертної грошової оцінки та з розробки містобудівної документації для підготовки ділянок до продажу. Нормативно-методичне й	Комуніальне підприємство "Київський інститут земельних відносин"	2019, 2020, 2021	2 489,0	0,0	2 489,0	0,0	0,0	564,0	0,0	564,0	Виконано	Захід виконується на підставі звернень, надійшло 27 звернень.

Найменування заходу	Виконавці заходу	Термін виконання (план/факт)	Обсяги фінансування на 2019 рік, (тис. грн.)				Фактичні обсяги фінансування за звітний період (тис. грн.)				Інформація про виконання заходу	Причини невиконання		
			Усього	у тому числі: за джерелами:			Усього	у тому числі: за джерелами:						
				державний бюджет	бюджет м. Києва	інші джерела		державний бюджет	бюджет м. Києва	інші джерела				
технічне забезпечення формування ринку землі.														
5.2. Розробка технічного завдання на розрахунок нормативної грошової оцінки земель м. Києва.	Комунальне підприємство "Київський інститут земельних відносин"	2019	400,0	0,0	400,0	0,0	349,4	0,0	349,4	0,0	Виконано	Надання послуг з розробки технічного завдання з розрахунку нормативної грошової оцінки земель, виконанно - 100%.		
5.3. Розробка нормативної грошової оцінки земель м.	Комунальне підприємство	2019	3 000,0	0,0	3 000,0	0,0	2 178,3	0,0	2 178,3	0,0	Виконано частково	Розробку технічної		

роботи виконані в повному обсязі, що складає 100%. Звіти з експертної грошової оцінки земельних ділянок та технічні документації передані в Департамент земельних ресурсів. МЦП на 2019 рік передбачена сума 2489,0 тис. грн. В бюджеті міста Києва на 2019 рік фактично виділено 1500,0 тис. грн.

Найменування заходу	Виконавці заходу	Термін виконання (план/факт)	Обсяги фінансування на 2019 рік, (тис. грн.)					Фактичні обсяги фінансування, за звітний період (тис. грн.)					Інформація про виконання заходу	Причини невиконання	
			Усього	Державний бюджет	бюджет м. Києва	інші джерела	Усього	Державний бюджет	бюджет м. Києва	інші джерела					
земельних відносин, підвищення ефективності використання земель.															
6.1. Виконання науково-дослідних робіт, пов'язаних з реалізацією Програми.	Комунальне підприємство "Київський інститут земельних відносин"	2019, 2020, 2021	100,0	0,0	100,0	0,0	0,0	0,0	0,0	0,0	0,0	0,0	Не виконано	Фінансування не передбачено паспортом бюджетної програми	
6.2. Вивчення досвіду організації землекористування, регулювання земельних відносин, в тому числі за кордоном.	Департамент земельних ресурсів виконавчого органу Київської міської ради (Київської міської державної адміністрації)	2019, 2020	600,0	0,0	600,0	0,0	0,0	0,0	0,0	0,0	0,0	0,0	Не виконано	Фінансування не передбачено паспортом бюджетної програми	
ВСЬОГО ЗА ЗАВДАННЯМ:			1 387 724,8	0,0	1 387 724,8	0,0	203 907,0	0,0	203 907,0	0,0					
Завдання: 3.1. Розробка проекту землеустрою щодо встановлення (зміни) меж м. Києва															
Завдання: 2.3 Удосконалення контролю у сфері земельних відносин та будівництва															
7. Напрямок діяльності: Удосконалення контролю у сфері земельних відносин.			1 200,0	0,0	1 200,0	0,0	1,0	0,0	1,0	0,0	0,0	0,0	Виконано		
7.1. Вишукувальні роботи при здійсненні моніторингу земель та контролю за їх використанням і охороною.	Комунальне підприємство "Київський інститут земельних відносин"	2019, 2020, 2021	1 200,0	0,0	1 200,0	0,0	1,0	0,0	1,0	0,0	0,0	0,0	Виконано	Відповідно до наданих звернень виконано 0,2944 га., що складає 100%.	

Найменування заходу	Виконавці заходу	Термін виконання (план/факт)	Обсяги фінансування на 2019 рік, (тис. грн)				Фактичні обсяги фінансування, за звітний період (тис. грн)				Інформація про виконання заходу	Причини невиконання
			Усього	У тому числі: за джерелами:	Усього	У тому числі: за джерелами:	державний бюджет	інші джерела	державний бюджет	інші джерела		
ВСЬОГО ЗА ЗАВДАННЯМ:			1 200,0	0,0	1 200,0	0,0	1,0	0,0	1,0	0,0		
РАЗОМ ЗА ПРОГРАМОЮ			1 388 924,8	0,0	1 388 924,8	0,0	203 908,0	0,0	203 908,0	0,0		

3. Аналіз виконання за видатками в цілому

тис.грн

Заплановані бюджетні асигнування на 2019 рік з урахуванням змін	усього	спеціальний фонд	Проведені видатки за звітний період		Відхилення			
			усього	загальний фонд	усього	загальний фонд	спеціальний фонд	
усього	189 000,0	58 580,0	203 908,0	149 178,5	54 729,5	43 672,0	39 821,5	3 850,5

Відповідальний виконавець

Директор Департаменту
(посада)

Перший заступник директора Департаменту
(посада)

Заступник директора Департаменту
(посада)

Заступник директора Департаменту-начальник управління землеустрою
(посада)

Петро Оленич
(власне ім'я та прізвище)

Віктор Дворніков
(власне ім'я та прізвище)

Вадим Шейко
(власне ім'я та прізвище)

Валентина Пеліх
(власне ім'я та прізвище)

Заступник директора Департаменту-

начальник юридичного управління

(посада)


Алія Василенко

(власне ім'я та прізвище)

Начальник управління самоврядного

контролю

(посада)


(підпис)

Олександр Пивоваров

(власне ім'я та прізвище)

Начальник відділу міського земельного

кадастру

(посада)


(підпис)

Олег Бойченко

(власне ім'я та прізвище)

Начальник відділу фінансового забезпечення,

бухгалтерського обліку та звітності

(посада)


(підпис)

Оксана Шовкань

(власне ім'я та прізвище)

Начальник відділу оцінки вартості землі

(посада)


(підпис)

Трина Ткачук

(власне ім'я та прізвище)

Начальник відділу підготовки до продажу

(посада)


(підпис)

Наталія Панченко

(власне ім'я та прізвище)

**Пояснювальна записка
до звіту про хід виконання**

Міська цільова програма використання та охорони земель міста Києва на 2019-2021 роки

назва міської цільової програми

за 2019, рік

1. Узагальнені результати виконання завдань та заходів програми:

Кількість заходів програми, од.			Відсоток виконаних заходів, %
Всього	Виконаних	Невиконаних	
14	5	9	35,71

1.1. Перелік найбільш вагомих виконаних заходів

1.3. Утримання та розвиток міського земельного кадастру, створення автоматизованої інформаційної системи обліку та управління земельними ресурсами територіальної громади (АІС ОУЗР).

5.2. Розробка технічного завдання на розрахунок нормативної грошової оцінки земель м. Києва.

1.2. Перелік найбільш вагомих невиконаних заходів

1.1. Розробка технічної документації із землеустрою щодо інвентаризації земель та наповнення Державного і міського земельного кадастру.

Причини невиконання: Розроблено документацію із землеустрою щодо інвентаризації земель, відомості внесені до Міського земельного кадастру. Погодження документації із землеустрою та внесення відомостей до Державного земельного кадастру в процесі виконання. Досить тривала процедура погодження документації із землеустрою. МЦП на 2019 рік передбачена сума 1288378,4 тис. грн. В бюджеті міста Києва на 2019 рік фактично виділено 158799,6 тис. грн. Виконання заходу планується продовжити у 2020 та 2021 роках.

1.2. Реєстрація усіх сформованих земельних ділянок комунальної власності в межах міста Києва в реєстрі речових прав на нерухоме майно

Причини невиконання: Фінансування не передбачено бюджетом м. Києва на 2019 р.

1.5. Побудова інформаційно-аналітичного порталу для інформування громади міста Києва про заходи і хід виконання земельної реформи в місті Київ та залучення громадськості у прийнятті рішень і щодо використання земельних ресурсів міста.

Причини невиконання: Фінансування не передбачено бюджетом м. Києва на 2019 р

5.3. Розробка нормативної грошової оцінки земель м. Києва. Уточнення схеми впливу локальних коефіцієнтів у розрізі економіко-планувальних зон.

Причини невиконання: Розробку технічної документації з нормативної грошової оцінки земель м. Києва виконано на 90%. МЦП на 2019 рік передбачена сума 3000,0 тис. грн. В бюджеті міста Києва на 2019 рік фактично виділено 2700,0 тис. грн.

2.1. Оновлення картографічних матеріалів масштабу 1:2000 - 1:500. Цифрове аерофотознімання території м. Києва, для створення: цифрових ортофотопланів (True Orthophoto) масштабу 1:500; 3D моделей будівель, цифрових моделей рельєфу).

Причини невиконання: Створено класичний ортофотоплан на переферійну частинну м. Києва (586 кв.км).

Надані матеріали аерофотозйомки центральної частини м. Києва (432 кв.км).

МЦП на 2019 рік передбачена сума 24700,0 тис. грн. В бюджеті міста Києва на 2019 рік фактично виділено 21600,0 тис. грн.

Виконання заходу планується продовжити у 2020р. з покращеними якість зображення.

2. Оцінка ефективності виконання програми

Результативні показники			Індикатори програми				
Кількість результативних показників од			Відсоток виконаних, %	Кількість індикаторів програми од			Відсоток досягнутих, %
Всього	Виконано	Невиконано		Всього	Досягнуто	Недосягнуто	
78	42	36	53.8461538	6	1	5	16.6666666

3. Обґрунтування причин невиконання (низького виконання) програми в цілому

Обсяг коштів, які планувалось залучити з міського бюджету на виконання заходів Міської цільової програми на 2019 рік складав 1 388 924,8 тис. грн., фактично в бюджеті м.Києва на 2019р затверджено фінансування у розмірі 247 580,00 тис.грн., що складає 17,82 % від планового обсягу фінансування. Відповідно до доведеного обсягу фінансування були визначені пріоритетні заходи Міської цільової програми, які й виконувалися протягом 2019 року. Враховуючи фінансування заходів в неповному обсязі їх виконання планується продовжити у 2020 та 2021 роках. Здійснено заходи щодо виконання показників Програми, зокрема, розроблені технічні документації із землеустрою щодо інвентаризації земель м.Києва були направлені на погодження до відповідних служб:

Головного управління Держгеокадастру в м.Києві, Департаменту містобудування та архітектури виконавчого органу Київської міської ради (КМДА), Департаменту охорони культурної спадщини виконавчого органу Київської міської ради (КМДА), Управління екології та природних ресурсів виконавчого органу Київської міської ради (КМДА), Державне агентство водних ресурсів України та інші, враховуючи значні обсяги направлених матеріалів відповідні служби листом попередили про збільшення терміну розгляду документації. По інших заходах Програми проводиться постійна робота в межах чинного законодавства та в рамках виділених коштів з бюджету м.Києва.

Відповідальний виконавець

Директор Департаменту
(посада)

(підпис)

Петро Оленич
(власне ім'я та прізвище)

Перший заступник директора
Департаменту
(посада)

(підпис)

Віктор Дворніков
(власне ім'я та прізвище)

Заступник директора Департаменту
(посада)

(підпис)

Вадим Шейко
(власне ім'я та прізвище)

Заступник директора Департаменту-
начальник управління землеустрою
(посада)

(підпис)

Валентина Пелих
(власне ім'я та прізвище)

Заступник директора Департаменту-
начальник юридичного управління
(посада)

(підпис)

Алла Василенко
(власне ім'я та прізвище)

Начальник управління самоврядного
контролю
(посада)

(підпис)

Олександр Пивоваров
(власне ім'я та прізвище)

Начальник відділу міського
земельного кадастру
(посада)

(підпис)


Олег Бойченко
(власне ім'я та прізвище)

Начальник відділу фінансового
забезпечення, бухгалтерського
обліку та звітності
(посада)


(підпис)

Оксана Шовкань
(власне ім'я та прізвище)

Начальник відділу оцінки
вартості землі
(посада)


(підпис)

Ірина Ткачук
(власне ім'я та прізвище)

Начальник відділу підготовки
до продажу
(посада)


(підпис)

Наталія Панченко
(власне ім'я та прізвище)

Звіт

про досягнення індикаторів програми за 2019, рік

Назва програми : Міська цільова програма використання та охорони земель міста Києва на 2019-2021 роки


Назва індикатора програми	Одиниця виміру	Значення індикатора програми		Відхилення фактичного значення від планового («+» або «-»)	Причини недосягнення індикаторів програми
		план	факт		
Динаміка реальних доходів місцевого бюджету від плати за землю	%	124,2	96,2	-28	<p>1. Низький показник прийнятих Київською міською радою рішень про передачу земельних ділянок в оренду у 2019 році.</p> <p>2. Відсутність індексації бази оподаткування - нормативної грошової оцінки з 01.01.2017. Коefіцієнт індексації нормативної грошової оцінки розраховується залежно від індексу споживчих цін за попередній рік та застосовується кумулятивно. З 01.01.2017 Податковим кодексом України коefіцієнт індексації нормативної грошової оцінки встановлено у розмірі 1,00 (шорічно), при індексі споживчих цін (інфляції) – орієнтовно 8 – 9% (шорічно).</p> <p>3. Наказ Міністерства фінансів України від 06.07.2018 № 602 - роз'яснення щодо відсутності підстав для сплати земельного податку за земельні ділянки, право на які не оформлено, зокрема суб'єктами господарювання у разі наявності майна на земельній ділянці та фізичними особами-підприємцями – платниками єдиного податку.</p>
Частка площі земель міста, які були охоплені інвентаризацією та внесені до міського земельного кадастру (у загальній площі земель міста)	%	100,0	12,4	-87,6	Відповідно до обсягів фінансування виконано планові показники.
Площа земельних ділянок міста Києва, зайнятих із порушенням законодавства	га	1,5	10,7701	+9,2701	Відсутність у Департаменту реальних важелів оперативного та ефективного впливу на порушників вимог земельного законодавства, а також заходів превентивного характеру: нормативно-правовими актами не передбачена можливість складення протоколів про вчинення адміністративних правопорушень, притягнення винних осіб до адміністративної відповідальності, нарахування шкоди, завданої територіальним громадам
Кількість договорів оренди земельних ділянок, за якими розмір орендної плати менше 3% від нормативної грошової оцінки (станом на кінець року)	одиниць	850	>900	+50	Відповідно до частини 4 статті 288 Податкового кодексу України (редакція діє з 01.01.2017) розмір орендної плати встановлюється у договорі оренди, але річна сума платежу не може бути меншою розміру земельного

Назва індикатора програми	Одиниця виміру	Значення індикатора програми		Відхилення фактичного значення від планового («+» або «-»)	Причини недосягнення індикаторів програми
		план	факт		
Відношення суми заборгованості зі сплати орендної плати за земельні ділянки (станом на кінець звітного року) до суми фактично сплаченої орендної плати за земельні ділянки (протягом звітного періоду)	%	<10	18,83	+8,83	Адміністрування податків та зборів, порядок контролю за дотриманням вимог податкового законодавства покладено на контрольною органами (центральний орган виконавчої влади, що реалізує державну податкову політику, його територіальні органи); органами стягнення податкового боргу є виключно контролюючі органи (Податковий кодекс України (ст.ст.40,41). Ведення обліку платежів у розрізі платників здійснюється контролюючими органами (Постанова Кабінету Міністрів України від 16.02.2011 № 106 «Деякі питання ведення обліку податків, зборів, платежів та інших доходів бюджету»). Відповідно до умов договорів оренди земельних ділянок контроль за правильністю обчислення і справляння орендної плати, нарахування пені та її стягнення здійснюють контролюючі органи. Для зменшення податкового боргу до бюджету міста Києва необхідне вжиття більш ефективних заходів, в т. ч. підготовка та подання документів до судових органів з метою його стягнення.
Відношення суми заборгованості зі сплати земельного податку (станом на кінець звітного періоду) до суми фактично сплаченого земельного податку (протягом звітного періоду)	%	<10	32,63	+22,63	Адміністрування податків та зборів, порядок контролю за дотриманням вимог податкового законодавства покладено на контрольною органами (центральний орган виконавчої влади, що реалізує державну податкову політику, його територіальні органи); органами стягнення податкового боргу є виключно контролюючі

Назва індикатора програми	Одиниця виміру	Значення індикатора		Відхилення фактичного значення від планового («+» або «-»)	Причини недосягнення індикаторів програми
		програми	план		
<p>Кількість досягнутих індикаторів програми - 1</p> <p>Кількість недосягнутих індикаторів програми - 5</p> <p>Відсоток досягнутих індикаторів програми - 16,67</p>					<p>органи (Податковий колекс України (ст.ст.40,41). Ведення обліку платежів у розрізі платників здійснюється контролюючими органами (Постанова Кабінету Міністрів України від 16.02.2011 № 106 «Деякі питання ведення обліку податків, зборів, платежів та інших доходів бюджету»). Відповідно до умов договорів оренди земельних ділянок контроль за правильністю обчислення і справляння орендної плати, нарахування пені та її стягнення здійснюють контролюючі органи. Для зменшення податкового боргу до бюджету міста Києва необхідне вжиття більш ефективних заходів, в т. ч. підготовка та подання документів до судових органів з метою його стягнення.</p>


Відповідальний виконавець

Директор Департаменту
(посада)


(підпис)


Петро Оленич
(власне ім'я та прізвище)

Перший заступник директора Департаменту
(посада)


(підпис)

Віктор Дворніков
(власне ім'я та прізвище)

Заступник директора Департаменту
(посада)


(підпис)


Вадим Шейко
(власне ім'я та прізвище)

Заступник директора Департаменту-начальник управління землеустрою
(посада)


(підпис)

Валентина Пелих
(власне ім'я та прізвище)

Заступник директора Департаменту-начальник юридичного управління
(посада)


(підпис)

Алла Василенко
(власне ім'я та прізвище)

Начальник управління самоврядного

контролю

(посада)



(підпис)

Олександр Пивоваров

(власне ім'я та прізвище)

Начальник відділу міського земельного

кадастру

(посада)



(підпис)


Олег Бойченко

(власне ім'я та прізвище)

Начальник відділу фінансового забезпечення,

бухгалтерського обліку та звітності

(посада)



(підпис)

Оксана Шовкань

(власне ім'я та прізвище)

Начальник відділу оцінки вартості землі

(посада)



(підпис)

Ірина Ткачук

(власне ім'я та прізвище)

Начальник відділу підготовки до продажу

(посада)



(підпис)

Наталія Панченко

(власне ім'я та прізвище)