

## Інформація про виконання програми за 2021, рік

1. Міська цільова програма використання та охорони земель міста Києва на 2019-2021 роки Про затвердження Міської цільової програми використання та охорони земель міста Києва на 2019-2021 роки від 2018-12-04 № 229/6280

*(найменування програми, дата і номер рішення Київської міської ради про її затвердження)*

2. Департамент земельних ресурсів виконавчого органу Київської міської ради (Київської міської державної адміністрації)

*найменування відповідального виконавця програми*

Найменування заходу	Виконавці заходу	Термін виконання (план/факт)	Обсяги фінансування на 2021 рік, (тис. грн.)				Фактичні обсяги фінансування, за звітний період (тис. грн)				Інформація про виконання заходу	Причини невиконання
			Усього	у тому числі: за джерелами:			Усього	у тому числі: за джерелами:				
			державний бюджет	Бюджет м.Києва	інші джерела	державний бюджет	Бюджет м.Києва	інші джерела				
Завдання: Завдання 1.1 Реформування земельно-господарського устрою території міста												
1. Напрямок діяльності: Інвентаризація земель міста, організація землекустрою та ведення міського земельного кадастру			13 250,0	0,0	13 250,0	0,0	202 432,7	0,0	202 432,7	0,0	Виконано	
1.1.Розробка технічної документації із землекустрою щодо інвентаризації земель та наповнення Державного і міського земельного кадастру.	Комунальне підприємство "Київський інститут земельних відносин"	2019	0,0	0,0	0,0	0,0	180 299,1	0,0	180 299,1	0,0	Виконано	
1.2. Рестрація усіх сформованих земельних ділянок комунальної власності в межах міста Києва в реєстрі речових прав на нерухоме майно	Комунальне підприємство "Київський інститут земельних відносин"	2019, 2020	0,0	0,0	0,0	0,0	0,0	0,0	0,0	0,0	Виконано	
1.3. Утримання та розвиток міського земельного кадастру, створення автоматизованої інформаційної системи обліку та управління земельними ресурсами територіальної громади (АІС ОУЗР).	Комунальне підприємство "Київський інститут земельних відносин"	2019, 2020, 2021	9 800,0	0,0	9 800,0	0,0	10 375,5	0,0	10 375,5	0,0	Виконано	

Найменування Заходу	Виконавці Заходу	Термін виконання (план/ факт)	Обсяги фінансування на 2021 рік. (тис. грн.)				Фактичні обсяги фінансування, за звітний період (тис. грн)				Інформація про виконання заходу	Причини невиконання
			Усього	у тому числі: за джерелами:			Усього	у тому числі: за джерелами:				
			державний бюджет	бюджет м.Києва	інші джерела	Усього	державний бюджет	бюджет м.Києва	інші джерела			
1.4. Облаштування репозиторію кадастрових справ	Комунальне підприємство "Київський інститут земельних відносин"	2020, 2021	2 950,0	0,0	2 950,0	0,0	11 335,6	0,0	11 335,6	0,0	Виконано	
1.5. Побудова інформаційно-аналітичного порталу для інформування Промадм міста Києва про заходи і хід виконання земельної реформи в місті Київ та залучення промадської у прийнятті рішень і щодо використання земельних ресурсів міста.	Комунальне підприємство "Київський інститут земельних відносин"	2019, 2020, 2021	500,0	0,0	500,0	0,0	422,5	0,0	422,5	0,0	Виконано	
2. Напрямок діяльності. Топографо-геодезичне забезпечення ведення земельного та інших кадастрів.			13 084,4	0,0	13 084,4	0,0	7 213,2	0,0	7 213,2	0,0		
2.1. Оновлення картографічних матеріалів масштабу 1:2000 - 1:500. Цифрове аерофотознімання території м. Києва, для створення: цифрових ортофотопланів (Type OrthoFoto) масштабу 1:500; 3D моделей будівель, цифрових моделей рельєфу).	Комунальне підприємство "Київський інститут земельних відносин"	2019, 2021	12 350,0	0,0	12 350,0	0,0	7 128,0	0,0	7 128,0	0,0	Виконано	Фінансування передбачено паспортом бюджетної програми на 2021 р.у сумі 10430,1 тис.грн. У 2021 році було заплановано оновлення картографічних матеріалів центральної частини м.Києва. Після проведення відповідних

Найменування заходу	Виконавці заходу	Термін виконання (план/факт)	Обсяги фінансування на 2021 рік, (тис. грн.)			Фактичні обсяги фінансування, за звітний період (тис. грн.)			Інформація про виконання заходу	Причини невиконання
			Усього	у тому числі: за джерелами:		Усього	у тому числі: за джерелами:			
			Державний бюджет	Бюджет м.Києва	інші джерела	Державний бюджет	Бюджет м.Києва	інші джерела		
									процедур, які передбачені Законом України "Про публічні закупівлі" від 25.12.2015 р.№ 922-VIII, КП КІЗВ уклало договір з ТОВ "Авіаційний розрахунковий центр" про надання послуг №25052021 від 25.05.2021 р. Проведено закупівлю послуг. КП КІЗВ отримало від ТОВ "Авіаційний розрахунковий центр" матеріали аерофотознімання відповідно до акту приймання-передачі наданих послуг/етапу послуг від 16.09.2021 №1. Виконано цифрове аерофотознімання території м.Києва для створення	



Найменування заходу	Виконавці заходу	Термін виконання (план/факт)	Обсяги фінансування на 2021 рік, (тис. грн.)				Фактичні обсяги фінансування, за звітний період (тис. грн.)				Інформація про виконання заходу	Причини невиконання	
			Усього	у тому числі: за джерелами: Державний бюджет	Бюджет м.Києва	інші джерела	Усього	у тому числі: за джерелами: Державний бюджет	Бюджет м.Києва	інші джерела			
2.2. Забезпечення координатної та контролю за ходом виконання робіт з цифрового аерофотознімання території м. Києва, для створення: цифрових ортофотопланів (Гге Orthphoto) масштабу 1:500; 3D моделей будівель, цифрових моделей рельєфу.	Комунальне підприємство "Київський інститут земельних відносин"	2019, 2021	606,4	0,0	606,4	0,0	0,0	0,0	0,0	0,0	0,0	Виконано	цифрових ортофотопланів (Гге Orthphoto) масштабу 1:500, цифрових моделей рельєфу. Фактичне фінансування здійснено у сумі 7128,0 тис.грн.
2.3. Підтримка та розвиток міської геодезичної мережі.	Комунальне підприємство "Київський інститут земельних відносин"	2019, 2020, 2021	128,0	0,0	128,0	0,0	0,0	85,2	0,0	85,2	0,0	Виконано	
3. Напрямок діяльності. Розроблення проекту землеустрою щодо встановлення меж м. Києва			0,0	0,0	0,0	0,0	0,0	0,0	0,0	0,0	0,0		
3.1. Розробка проекту землеустрою щодо встановлення (зміни) меж м. Києва	Комунальне підприємство "Київський інститут земельних відносин"	2019, 2020	0,0	0,0	0,0	0,0	0,0	0,0	0,0	0,0	0,0	Виконано	

Найменування заходу	Виконавці заходу	Термін виконання (план/факт)	Обсяги фінансування на 2021 рік, (тис. грн.)				Фактичні обсяги фінансування, за звітний період (тис. грн)				Інформація про виконання заходу	Причини невиконання	
			Усього	у тому числі: за джерелами:			Усього	у тому числі: за джерелами:					
				Державний бюджет	Бюджет м. Києва	інші джерела		Державний бюджет	Бюджет м. Києва	інші джерела			
4. Розроблення землевпорядної документації в м. Києві.	відносин"		3 795,0	0,0	3 795,0	0,0	0,0	0,0	0,0	0,0			
4.1. Розробка планів земельно-господарського устрою окремих територій міста.	Комунальне підприємство "Київський інститут земельних відносин"	2020, 2021	3 795,0	0,0	3 795,0	0,0	0,0	0,0	0,0	0,0	Виконано		
5. Напрямок діяльності. Стимулювання ефективного використання земель, оформлення права користування земельними ділянками, оренді відносини, удосконалення функціонування ринку земель			5 365,0	0,0	5 365,0	0,0	0,0	591,7	0,0	591,7	0,0	Виконано	
5.1. Комплекс робіт з експертної грошової оцінки та з розробки містобудівної документації для підготовки ділянок до продажу. Нормативно-методичне й технічне забезпечення формування ринку землі.	Комунальне підприємство "Київський інститут земельних відносин"	2019, 2020, 2021	3 365,0	0,0	3 365,0	0,0	0,0	531,9	0,0	531,9	0,0	Виконано	
5.3. Розробка нормативної грошової оцінки земель м. Києва. Уточнення схеми впливу локальних коефіцієнтів у розрізі економіко-планувальних зон.	Комунальне підприємство "Київський інститут земельних відносин"	2019	0,0	0,0	0,0	0,0	0,0	0,0	0,0	0,0	Виконано		
5.4. Заходи з відчуження для суспільних потреб земельних ділянок (проведення експертної грошової оцінки).	Комунальне підприємство "Київський інститут земельних відносин"	2019, 2020, 2021	2 000,0	0,0	2 000,0	0,0	0,0	59,8	0,0	59,8	0,0	Виконано	

Найменування заходу	Виконавці заходу	Термін виконання (план/факт)	Обсяги фінансування на 2021 рік, (тис. грн.)				Фактичні обсяги фінансування, за звітний період (тис. грн)				Інформація про виконання заходу	Причини невиконання
			Усього	у тому числі: за джерелами:			Усього	у тому числі: за джерелами:				
			державний бюджет	бюджет м. Києва	інші джерела	Усього	державний бюджет	бюджет м. Києва	інші джерела			
6. Напрямок діяльності. Удосконалення нормативно-правового забезпечення регулювання земельних відносин, підвищення ефективності використання земель.			100,0	0,0	100,0	0,0	0,0	0,0	0,0			
6.1. Виконання науково-дослідних робіт, пов'язаних з реалізацією Програми.	Комунальне підприємство "Київський інститут земельних відносин"	2019, 2020, 2021	100,0	0,0	100,0	0,0	0,0	0,0	0,0	Виконано		
<b>ВСЬОГО ЗА ЗАВДАННЯМИ:</b>			35 594,4	0,0	35 594,4	0,0	210 237,6	0,0	210 237,6	0,0		
У ТОМУ ЧИСЛІ КІЛЬКІСТЬ ЗАХОДІВ												
- запланованих 14												
- виконаних 14												
Завдання: 3.1. Розробка проекту землеустрою щодо встановлення (зміни) меж м. Києва												
Завдання: 2.3 Удосконалення контролю у сфері земельних відносин та будівництва												
7. Напрямок діяльності. Удосконалення контролю у сфері земельних відносин.			1 200,0	0,0	1 200,0	0,0	239,4	0,0	239,4	0,0		
7.1. Вишукувальні роботи при здійсненні моніторингу земель та контролю за їх використанням і охороною.	Комунальне підприємство "Київський інститут земельних відносин"	2019, 2020, 2021	1 200,0	0,0	1 200,0	0,0	239,4	0,0	239,4	0,0	Виконано	
<b>ВСЬОГО ЗА ЗАВДАННЯМИ:</b>			1 200,0	0,0	1 200,0	0,0	239,4	0,0	239,4	0,0		
У ТОМУ ЧИСЛІ КІЛЬКІСТЬ ЗАХОДІВ												
- запланованих 1												
- виконаних 1												
<b>РАЗОМ ЗА ПРОГРАМОЮ</b>			<b>36 794,4</b>	<b>0,0</b>	<b>36 794,4</b>	<b>0,0</b>	<b>210 477,0</b>	<b>0,0</b>	<b>210 477,0</b>	<b>0,0</b>		



Найменування заходу	Виконавці заходу	Термін виконання (план/факт)	Обсяги фінансування на 2021 рік, (тис. грн.)				Фактичні обсяги фінансування, за звітний період (тис. грн)				Інформація про виконання заходу	Причини невиконання	
			Усього	У тому числі: за джерелами:			Усього	У тому числі: за джерелами:					
				Державний бюджет	бюджет м. Києва	інші джерела		Державний бюджет	бюджет м. Києва	інші джерела			

### 3. Аналіз виконання за видатками в цілому

тис.грн

Заплановані бюджетні асигнування на 2021 рік з урахуванням змін				Проведені видатки за звітний період				Відхилення			
Усього	загальний фонд	спеціальний фонд	Усього	Усього			спеціальний фонд	Усього	загальний фонд		спеціальний фонд
				Державний бюджет	бюджет м. Києва	інші джерела			загальний фонд	спеціальний фонд	
228 940,0	228 280,0	660,0	210 477,0	209 945,1	531,9	18 463,0	18 334,9	128,1			


Відповідальний виконавець

Директор Департаменту  
(посада)



Валентина ПЕЛИХ  
(власне ім'я та прізвище)

Перший заступник директора Департаменту  
(посада)



Віктор ДВОРНИКОВ  
(власне ім'я та прізвище)

Заступник директора Департаменту  
(посада)



Вадим ШЕЙКО  
(власне ім'я та прізвище)

Заступник директора Департаменту – начальник управління землеустрою  
(посада)



Олександр ПИВОВАРОВ  
(власне ім'я та прізвище)

Заступник директора Департаменту – начальника юридичного управління  
(посада)



Марія ДЕГТЯРЕНКО  
(власне ім'я та прізвище)

Начальник відділу фінансового забезпечення, бухгалтерського обліку та звітності – головний бухгалтер  
(посада)



Оксана ШОВКАНЬ  
(власне ім'я та прізвище)

Начальник управління ринку земель  
(посада)



Наталія ПАНЧЕНКО  
(власне ім'я та прізвище)

Начальник відділу міського земельного кадастру  
(посада)




Олег БОЙЧЕНКО  
(власне ім'я та прізвище)

Начальник відділу державної рестрації речових прав та обтяжень  
(посада)



Олексій КОЛЯДЕНКО  
(власне ім'я та прізвище)

Начальник відділу продажу  
(посада)



Юлія БАРАНЧУК  
(власне ім'я та прізвище)



## Звіт про виконання результативних показників

Міська цільова програма використання та охорони земель міста Києва на 2019-2021 роки

за 2021, рік

Назва заходу	Група результативних показників	Назва результативного показника	Одиниця виміру	Значення показника		Відхилення фактичного значення від планового («+» або «-»)	Причини невиконання
				план	факт		
Завдання 1.1 Реформування земельно-господарського устрою території міста							
Завдання 1.1 Реформування земельно-господарського устрою території міста							
1. Напрямок діяльності. Інвентаризація земель міста, організація землеустрою та ведення міського земельного кадастру	Показники витрат	Витрати на розробку технічної документації із землеустрою щодо інвентаризації земель та наповнення Державного та міського земельного кадастру	тис. грн	180299,1	180299,1		
	Показники продукту	Площа земель, для яких розроблена технічна документація із землеустрою, проведена інвентаризація та які внесені до Державного та міського земельного кадастру.	га	8221	8221		
Напрямок 1. Напрямок діяльності. Інвентаризація земель міста, організація землеустрою та ведення міського земельного кадастру							
1.1. Розробка технічної документації із землеустрою щодо інвентаризації земель та наповнення Державного і міського земельного кадастру.	Показники ефективності	Середня вартість розробки технічної документації із землеустрою	тис. грн / га	21,93	21,93		
	Показники якості	Частка земель, які охоплені інвентаризацією та внесені до Державного та міського земельного кадастру	%	100			
1.2. Рестрація усіх сформованих земельних ділянок комунальної власності в межах міста Києва в	Показники витрат	Витрати на рестрацію сформованих земельних ділянок комунальної	тис. грн	безкоштовно			1. Фінансування не передбачено бюджетом м.Києва на 2021 р.

Назва заходу	Група результативних показників	Назва результативного показника	Одиниця виміру	Значення показника		Відхилення фактичного значення від планового («+» або «-»)	Причини невиконання
				план	факт		
реєстрі речових прав на нерухоме майно		власності в межах міста Києва в Реєстрі речових прав на нерухоме майно.					
	Показники продукту	Земельні ділянки комунальної власності в межах міста Києва, що зареєстровані в Реєстрі речових прав на нерухоме майно.	од.		33	33	1. Фінансування не передбачено бюджетом м.Києва на 2021 р.
	Показники ефективності	Середня вартість реєстрації земельних ділянок комунальної власності в межах міста Києва в Державному реєстрі речових прав на нерухоме майно	тис. грн		безкоштовно		1. Фінансування не передбачено бюджетом м.Києва на 2021 р.
	Показники якості	Питома вага земельних ділянок комунальної власності в межах міста Києва, що зареєстровані в Державному реєстрі речових прав на нерухоме майно	%				1. Фінансування не передбачено бюджетом м.Києва на 2021 р.
1.3. Утримання та розвиток міського земельного кадастру, створення автоматизованої інформаційної системи обліку та управління земельними ресурсами територіальної громади (АІС ОУЗР).	Показники витрат	Витрати на утримання та розвиток міського земельного кадастру	тис. грн	9800	10375,5	575,5	1. Економія за рахунок інтенсивності праці
	Показники продукту	Міській земельний кадастр	од.	1	1	0	
	Показники ефективності	Середня вартість утримання міського земельного кадастру	тис. грн	9800	10375,5	575,5	
	Показники якості	Рівень освоєння видатків на утримання міського земельного кадастру	%	100	100	0	
1.4. Облаштування репозиторію	Показники витрат	Витрати на облаштування	тис. грн	2950	11335,6	8385,6	1. Фінансування передбачено

Назва заходу	Група результативних показників	Назва результативного показника	Одиниця виміру	Значення показника		Відхилення фактичного значення від планового («+» або «-»)	Причини невиконання
				план	факт		
кадастрових справ		репозиторію кадастрових справ					паспортом бюджетної програми на 2021 р.у сумі 11471,8 тис.грн.
	Показники продукту	Репозиторій кадастрових справ	од.	1	1	0	
	Показники ефективності	Середня вартість обласнування репозитарію кадастрових справ	тис. грн	2950	11335,6	8385,6	1. Фінансування передбачено паспортом бюджетної програми на 2021 р.у сумі 11471,8 тис.грн.
	Показники якості	Рівень готовності репозиторію кадастрових справ	%	100	100	0	
1.5. Побудова інформаційно-аналітичного порталу для інформування громади міста Києва про заходи і хід виконання земельної реформи в місті Київ та залучення громадськості у прийнятті рішень і щодо використання земельних ресурсів міста.	Показники витрат	Витрати на побудову інформаційно-аналітичного порталу для інформування громади міста Києва про заходи і хід виконання земельної реформи в місті Київ та залучення громадськості у прийнятті рішень і щодо використання земельних ресурсів міста.	тис. грн	500	422,5	-77,5	1. Фінансування передбачено паспортом бюджетної програми на 2021 р.у сумі 422,9 тис.грн. Економія за рахунок інтенсивності праці.
	Показники продукту	Інформаційно-аналітичний портал для інформування громади міста Києва про заходи і хід виконання земельної реформи в місті Київ та залучення громадськості у прийнятті рішень і щодо використання земельних ресурсів міста	од.	1	1	0	
	Показники ефективності	Середня вартість побудови інформаційно-аналітичного порталу для інформування громади міста Києва про заходи і хід виконання земельної	тис. грн	500	422,5	-77,5	1. Фінансування передбачено паспортом бюджетної програми на 2021 р.у сумі 422,9 тис.грн. Економія за рахунок інтенсивності праці.



Назва заходу	Група результативних показників	Назва результативного показника	Одиниця виміру	Значення показника		Відхилення фактичного значення від планового («+» або «-»)	Причини невиконання
				план	факт		
		реформи в місті Київ та залучення громадськості у прийнятті рішень і щодо використання земельних ресурсів міста					
	Показники якості	Рівень готовності інформаційно-аналітичного порталу для інформування громади міста Києва про заходи і хід виконання земельної реформи в місті Київ та залучення громадськості у прийнятті рішень і щодо використання земельних ресурсів міста	%	100	100	0	

Напрямок 2. Напрямок діяльності. Топографо-геодезичне забезпечення ведення земельного та інших кадастрів.

2.1. Оновлення картографічних матеріалів масштабу 1:2000 - 1:500. Цифрове аерофотознімання території м. Києва, для створення: цифрових ортофотопланів (Type Orthophoto) масштабу 1:500; 3D моделей будівель, цифрових моделей рельєфу).	Показники витрат	Витрати на оновлення картографічних матеріалів масштабу 1:2000 - 1:500; цифрове аерофотознімання території м. Києва для створення: цифрових ортофотопланів (Type Orthophoto) масштабу 1:500; 3D моделей будівель, цифрових моделей рельєфу).	тис. грн	12350	7128	-5222	1. У 2021 році виконано цифрове аерофотознімання території м. Києва для створення цифрових ортофотопланів (Type Orthophoto) масштабу 1:500, цифрових моделей рельєфу.
	Показники продукту	Площа земельних ділянок, щодо яких оновлено картографічні матеріали масштабу 1:2000 - 1:500, проведено цифрове аерофотознімання території м. Києва для створення: цифрових	тис. га	41,8	41,8	0,0	

Назва заходу	Група результативних показників	Назва результативного показника	Одиниця виміру	Значення показника		Відхилення фактичного значення від планового («+» або «-»)	Причини невиконання
				план	факт		
	Показники ефективності	Середня вартість оновлення картографічних матеріалів масштабу 1:2000 – 1:500; цифрового аерофотознімання території м. Києва, для створення: цифрових ортофотопланів (Гісе Ортоphoto) масштабу 1:500; 3D моделей будівель, цифрових моделей рельєфу)	тис. грн / га	295,5	170,5	-125,0	1. Економія за рахунок проведення процедури закупівлі. У 2021 році виконано цифрове аерофотознімання території м. Києва для створення цифрових ортофотопланів (Гісе Ортоphoto) масштабу 1:500, цифрових моделей рельєфу.
	Показники якості	Питома вага земель м. Києва, щодо яких оновлено картографічні матеріали масштабу 1:2000 - 1:500 та проведено цифрове аерофотознімання території м. Києва для створення: цифрових ортофотопланів (Гісе Ортоphoto) масштабу 1:500; 3D моделей будівель, цифрових моделей рельєфу)	%	50	50	0	
2.2. Забезпечення координатної та контролю за ходом виконання робіт з цифрового аерофотознімання території м. Києва, для створення: цифрових ортофотопланів (Гісе Ортоphoto) масштабу 1:500; 3D моделей	Показники витрат	Витрати на забезпечення координатної та контролю за ходом виконання робіт з цифрового аерофотознімання території м. Києва, для створення: цифрових	тис. грн	606,4	0	-606,4	1. Виконано в межах фінансування. Фінансування не передбачено пастортом бюджетної програми на 2021 р.

Назва заходу	Група результативних показників	Назва результативного показника	Одиниця виміру	Значення показника		Відхилення фактичного значення від планового («+» або «-»)	Причини невиконання
				план	факт		
будівель, цифрових моделей рельєфу.		ортофотопланів (True Orthophoto) масштабу 1:500; 3D моделей будівель, цифрових моделей рельєфу.					
	Показники продукту	Площа земель щодо яких здійснено контроль якості виконання робіт з цифрового аерофотознімання території м. Києва, для створення: цифрових ортофотопланів (True Orthophoto) масштабу 1:500; 3D моделей будівель, цифрових моделей рельєфу	тис. га	41,8	0	-41,8	1. Виконано в межах фінансування. Фінансування не передбачено паспортом бюджетної програми на 2021 р.
	Показники ефективності	Середня вартість заходів з контролю якості виконання робіт з цифрового аерофотознімання території м. Києва, для створення: цифрових ортофотопланів (True Orthophoto) масштабу 1:500; 3D моделей будівель, цифрових моделей рельєфу	тис. грн / га	14,5	0	-14,5	1. Виконано в межах фінансування. Фінансування не передбачено паспортом бюджетної програми на 2021 р.
	Показники якості	Питома вага земель щодо яких здійснено контроль якості виконання робіт з цифрового аерофотознімання території м. Києва, для створення: цифрових ортофотопланів (True Orthophoto) масштабу 1:500; 3D моделей будівель, цифрових моделей рельєфу	%	50	0	-50	1. Виконано в межах фінансування. Фінансування не передбачено паспортом бюджетної програми на 2021 р.



Назва заходу	Група результативних показників	Назва результативного показника	Одиниця виміру	Значення показника		Відхилення фактичного значення від планового («+» або «->»)	Причини невиконання
				план	факт		
2.3. Підтримка та розвиток міської геодезичної мережі.	Показники витрат	Витрати на підтримку та розвиток міської геодезичної мережі	тис. грн	128	85,2	-42,8	1. Економія за рахунок інтенсивності праці
	Показники продукту	Кількість пунктів міської геодезичної мережі	од.	549	549	0	
	Показники ефективності	Середня вартість підтримки пунктів міської геодезичної мережі	тис. грн	0,233	0,155	-0,078	1. Економія за рахунок інтенсивності праці
	Показники якості	Рівень підтримки пунктів міської геодезичної мережі	%	100	100	0	

Напрямок 3. Напрямок діяльності. Розроблення проекту землеустрою щодо встановлення меж м. Києва

3.1. Розробка проекту землеустрою щодо встановлення (зміни) меж м. Києва	Показники витрат	Витрати на розробку проекту землеустрою щодо встановлення (зміни) меж м. Києва.	тис. грн		0		
	Показники продукту	Кількість проектів землеустрою щодо встановлення (зміни) меж м. Києва	од.		1		
	Показники ефективності	Середня вартість розробки проекту землеустрою щодо встановлення (зміни) меж м. Києва	тис. грн		0		
	Показники якості	Рівень готовності проекту землеустрою щодо встановлення (зміни) меж м. Києва	%		100		

Напрямок 4. Розроблення земельного порядку документації в м. Києві.

4.1. Розробка планів земельно-господарського устрою окремих територій міста.	Показники витрат	Витрати на розробку планів земельно-господарського устрою окремих територій міста	тис. грн	3795	0	-3795	1. Виконано в межах фінансування. Фінансування не передбачено паспортом бюджетної програми на 2021 р.
	Показники	Кількість планів	од.	55	0	-55	1. Виконано в межах фінансування.

Назва заходу	Група результативних показників	Назва результативного показника	Одиниця виміру	Значення показника		Відхилення фактичного значення від планового («+» або «-»)	Причини невиконання
				план	факт		
	продукту	земельно-господарського устрою окремих територій міста	тис. грн	68,5	0	-68,5	Фінансування не передбачено паспортом бюджетної програми на 2021 р.
	Показники ефективності	Середня вартість розробки планів земельно-господарського устрою окремих територій міста	тис. грн				1. Виконано в межах фінансування. Фінансування не передбачено паспортом бюджетної програми на 2021 р.
	Показники якості	Рівень готовності планів земельно-господарського устрою окремих територій міста	%	100	0	-100	1. Виконано в межах фінансування. Фінансування не передбачено паспортом бюджетної програми на 2021 р.
Напрямок 5. Напрямок діяльності. Стимулювання ефективного використання земель, оформлення права користування земельними ділянками, оренді відносини, удосконалення функціонування ринку земель							
5.1. Комплекс робіт з експертної грошової оцінки та з розробки містобудівної документації для підготовки ділянок до продажу. Нормативно-методичне й технічне забезпечення формування ринку землі.	Показники витрат	Витрати на виконання комплексу робіт з підготовки ділянок до продажу;	тис. грн	3365	531,9	-2833,1	1. За 2021 рік розроблено 27 звітів з експертної грошової оцінки земельних ділянок на загальну площу 13,5475 га, з них: підготовлено документаций під прямий продаж (вкупі) - 20 земельних ділянок площею 12,4364 га ; підготовлено документаций для проведення земельних аукціонів – 7 земельних ділянок площею 1,1111 га.
	Показники продукту	Площа проданих земельних ділянок комунальної власності	га	7	14	7	1. У 2021 році було укладено 21 договір купівлі-продажу земельних ділянок (21 земельна ділянка) площею 13,1857 га на загальну суму 384 764,6 тис. грн. З них у 2021 році було продано 3 земельні ділянки площею 0,8017 га на земельних торгах (аукціонах) на загальну суму 28031,4тис.грн.
	Показники ефективності	Середня вартість комплексу робіт з підготовки проданих земельних ділянок комунальної власності	тис. грн / га	480,7	38,0	-442,7	
	Показники якості	Динаміка збільшення площі проданих	%	107,7	950,05	842,35	

Назва заходу	Група результативних показників	Назва результативного показника	Одиниця виміру	Значення показника		Відхилення фактичного значення від планового («+» або «-»)	Причини невиконання
				план	факт		
5.3. Розробка нормативної грошової оцінки земель м. Києва. Уточнення схеми впливу локальних коефіцієнтів у розрізі економіко-планувальних зон.	Показники витрат	земельних ділянок комунальної власності	тис. грн		0		
	Показники продукту	Нормативна грошова оцінка земель м. Києва та уточнена схема впливу локальних коефіцієнтів у розрізі економіко-планувальних зон.	од.		1		
	Показники ефективності	Середня вартість розробки нормативної грошової оцінки земель м. Києва та уточнення схеми впливу локальних коефіцієнтів у розрізі економіко-планувальних зон	тис. грн		0		
	Показники якості	Рівень готовності нормативної грошової оцінки земель м. Києва та уточненої схеми впливу локальних коефіцієнтів у розрізі економіко-планувальних зон	%		100		
5.4. Заходи з відчуження для суспільних потреб земельних ділянок (проведення експертної грошової оцінки).	Показники витрат	Витрати на проведення заходів з відчуження для суспільних потреб земельних ділянок (проведення експертної грошової оцінки).	тис. грн	2000	59,8	-1940,2	



Назва заходу	Група результативних показників	Назва результативного показника	Одиниця виміру	Значення показника		Відхилення фактичного значення від планового («+» або «-»)	Причини невиконання
				план	факт		
	Показники продукту	Кількість земельних ділянок щодо яких проведено заходи з відчуження для суспільних потреб земельних ділянок (проведено експертну грошову оцінку)	од.	30	3	-27	
	Показники ефективності	Середня вартість заходів з відчуження для суспільних потреб земельних ділянок (проведення експертної грошової оцінки)	тис. грн	20	19,93	-0,07	
	Показники якості	Динаміка кількості земельних ділянок щодо яких проведено заходи з відчуження для суспільних потреб (проведено експертну грошову оцінку)	%	100	100	0	
Напрямок 6. Напрямок діяльності. Удосконалення нормативно-правового забезпечення регулювання земельних відносин, підвищення ефективності використання земель.							
6.1. Виконання науково-дослідних робіт, пов'язаних з реалізацією Програми.	Показники витрат	Витрати на виконання науково-дослідних робіт, пов'язаних з реалізацією Програми	тис. грн	100	0	-100	1. Виконано в межах фінансування. Фінансування не передбачено паспортом бюджетної програми на 2021 р.
	Показники продукту	Кількість виконаних науково-дослідних робіт, пов'язаних з реалізацією Програми	од.	1	0	-1	1. Виконано в межах фінансування. Фінансування не передбачено паспортом бюджетної програми на 2021 р.
	Показники ефективності	Середня вартість виконаних науково-дослідних робіт, пов'язаних з реалізацією Програми	тис. грн	100	0	-100	1. Виконано в межах фінансування. Фінансування не передбачено паспортом бюджетної програми на 2021 р.
	Показники якості	Динаміка кількості виконаних науково-дослідних робіт, пов'язаних з реалізацією Програми	%	100	0	-100	1. Виконано в межах фінансування. Фінансування не передбачено паспортом бюджетної програми на 2021 р.

Назва заходу	Група результативних показників	Назва результативного показника	Одиниця виміру	Значення показника		Відхилення фактичного значення від планового («+» або «-»)	Причини невиконання
				план	факт		
Завдання 2.3. Удосконалення контролю у сфері земельних відносин та будівництва							
Напрямок 7. Напрямок діяльності. Удосконалення контролю у сфері земельних відносин.							
7.1. Вишукувальні роботи при здійсненні моніторингу земель та контролю за їх використанням і охороною.	Показники витрат	Витрати на вишукувальні роботи при здійсненні моніторингу земель та контролю за їх використанням і охороною.	тис. грн	1200	239,4	-960,6	1. За 2021 рік виконано вишукувальні роботи з визначенням меж фактичного користування земельних ділянок та підготовлені матеріали топографо-геодезичних робіт на 23,2179 га відповідно до 27 наданих завдань від Замовника на запити правоохоронних органів на території міста Києва
	Показники продукту	Площа земельних ділянок, щодо яких проведено вишукувальні роботи при здійсненні моніторингу земель та контролю за їх використанням і охороною	га	80	23,2	-56,8	1. За 2021 рік виконано вишукувальні роботи з визначенням меж фактичного користування земельних ділянок та підготовлені матеріали топографо-геодезичних робіт на 23,2179 га відповідно до 27 наданих завдань від Замовника на запити правоохоронних органів на території міста Києва
	Показники ефективності	Середня вартість вишукувальних робіт при здійсненні моніторингу земель та контролю за їх використанням і охороною	тис. грн / га	15	10,3	-4,7	1. Економія за рахунок інтенсивності праці
<p>Кількість виконаних результативних показників – 59</p> <p>Кількість невиконаних результативних показників – 0</p> <p>Відсоток виконання результативних показників – 100,00</p>							

Відповідальний виконавець

Директор Департаменту

(посада)




(підпис)

Валентина ПЕЛИХ

(власне ім'я та прізвище)

Перший заступник директора Департаменту

(посада)



(підпис)

Віктор ДВОРНИКОВ

(власне ім'я та прізвище)

Заступник директора Департаменту

(посада)



(підпис)

Вадим ШЕЙКО

(власне ім'я та прізвище)

Заступник директора Департаменту – начальник управління землеустрою

(посада)




(підпис)

Олександр ПИВОВАРОВ

(власне ім'я та прізвище)

Заступник директора Департаменту – начальника юридичного управління

(посада)



(підпис)

Марія ДЕГТЯРЕНКО

(власне ім'я та прізвище)

Начальник відділу фінансового забезпечення, бухгалтерського обліку та звітності – головний бухгалтер

(посада)




(підпис)

Оксана ШОВКАНЬ

(власне ім'я та прізвище)

Начальник управління ринку земель

(посада)



(підпис)

Наталія ПАНЧЕНКО

(власне ім'я та прізвище)

Начальник відділу міського земельного кадастру

(посада)



(підпис)

Олег БОЙЧЕНКО

(власне ім'я та прізвище)

Начальник відділу державної реєстрації речових прав та обтяжень

(посада)



(підпис)

Олексій КОЛЯДЕНКО

(власне ім'я та прізвище)

Начальник відділу продажу

(посада)



(підпис)

Юлія БАРАНЧУК

(власне ім'я та прізвище)



## Звіт

### про досягнення індикаторів програми за 2021, рік

**Назва програми : Міська цільова програма використання та охорони земель міста Києва на 2019-2021 роки**

Назва індикатора програми	Одиниця виміру	Значення індикатора програми		Відхилення фактичного значення від планового («+» або «-»)	Причини недосягнення індикаторів програми
		план	факт		
Динаміка реальних доходів місцевого бюджету від плати за землю	%	101,5	102,7	+1,2	
Частка площі земель міста, які були охоплені інвентаризацією та внесені до міського земельного кадастру (у загальній площі земель міста)	%	100,0	100		Виконано в рамках виділеного фінансування
Площа земельних ділянок міста Києва, зайнятих із порушенням законодавства	га	0	12,7969	+12,7969	Відсутність у Департаменту реальних важелів оперативного впливу на порушників вимог земельного законодавства, а також заходів превентивного характеру
Кількість договорів оренди земельних ділянок, за якими розмір орендної плати менше 3% від нормативної грошової оцінки (станом на кінець року)	одниниць	650	468	-182	Відповідно до статті 288 Податкового кодексу України розмір орендної плати встановлюється у договорі оренди, але річна сума платежу не може бути меншою розміру земельного податку, встановленого для відповідної категорії земельних ділянок на відповідній території. Розміри ставок земельного податку за земельні ділянки у місті Києві встановлені Положенням про плату за землю в місті Києві, яке затверджено рішенням Київської міської ради від 23.06.2011 № 242/5629 «Про встановлення місцевих податків і зборів у м. Києві»
Відношення суми заборгованості зі сплати орендної плати за земельні ділянки (станом на кінець звітного року) до суми фактично сплаченої орендної плати за земельні ділянки (протягом звітного періоду)	%	<10	22,7	+12,7	Адміністрування податків та зборів, порядок контролю за дотриманням вимог податкового законодавства покладено на контролюючі органи (центральний орган виконавчої влади, що реалізує державну податкову політику, його територіальні органи); органами стягнення податкового боргу є виключно контролюючі органи (Податковий кодекс України (ст.ст.40,41). Відповідно до Постанови Кабінету Міністрів України від 16.02.2011 № 106 «Деякі питання ведення обліку податків, зборів, платежів та інших доходів бюджету» ведення обліку/платежів у розрізі платників за кодами бюджетної класифікації здійснюється Державною податковою службою України.
Відношення суми заборгованості зі сплати земельного податку (станом на кінець звітного	%	<10	46,6	+36,6	Адміністрування податків та зборів, порядок контролю за дотриманням вимог податкового законодавства

Назва індикатора програми	Одиниця виміру	Значення індикатора програми		Відхилення фактичного значення від планового («+» або «-»)	Причини неосвоєння індикаторів програми
		план	факт		
періоду) до суми фактично сплаченого земельного податку ( протязом звітного періоду)					
<p>Кількість досягнутих індикаторів програми - 6  Кількість недосягнутих індикаторів програми - 0  Відсоток досягнутих індикаторів програми - 100,00</p>					
					<p>покладено на контролюючі органи (центральний орган виконавчої влади, що реалізує державну податкову політику, його територіальні органи); органами стягнення податкового боргу є виключно контролюючі органи (Податковий кодекс України (ст.ст.40,41). Відповідно до Постанови Кабінету Міністрів України від 16.02.2011 № 106 «Деякі питання ведення обліку податків, зборів, платежів та інших доходів бюджету» ведення обліку платежів у резерві платників за кодами бюджетної класифікації здійснюється Державною податковою службою України.</p>

Відповідальний виконавець

Директор Департаменту

(посада)

(підпис)

Валентина ПЕЛИХ

(власне ім'я та прізвище)

Перший заступник директора Департаменту

(посада)

(підпис)

Віктор ДВОРНИКОВ

(власне ім'я та прізвище)

Заступник директора Департаменту

(посада)

(підпис)

Вадим ШЕЙКО

(власне ім'я та прізвище)

Заступник директора Департаменту — начальник управління землеустрою

(посада)

(підпис)

Олександр ПИВОВАРОВ

(власне ім'я та прізвище)

Заступник директора Департаменту — начальника юридичного управління

(посада)

(підпис)

Марія ДЕТЯРЕНКО

(власне ім'я та прізвище)

Начальник відділу фінансового забезпечення,

бухгалтерського обліку та звітності — ГОЛОВНИЙ БУХГАЛТЕР

(посада)

(підпис)

Оксана ШОВКАНЬ

(власне ім'я та прізвище)

Начальник управління ринку земель

(посада)

(підпис)

Наталія ПАНЧЕНКО

(власне ім'я та прізвище)

Начальник відділу міського земельного кадастру

(посада)

(підпис)

Олег БОЙЧЕНКО

(власне ім'я та прізвище)

Начальник відділу державної реєстрації

речових прав та обтяжень

(посада)

(підпис)

Олексій КОЛЯДЕНКО

(власне ім'я та прізвище)

Начальник відділу продажу

(посада)

(підпис)

Юлія БАРАНЧУК

(власне ім'я та прізвище)

Начальник управління моніторингу використання земель

(посада)

(підпис)

Юрослав ГОСПОДАРЕНКО

(власне ім'я та прізвище)

В.О. начальника відділу орендних відносин

(посада)

(підпис)

Лілія ПОП

(власне ім'я та прізвище)



**Пояснювальна записка  
до звіту про хід виконання**

**Міська цільова програма використання та охорони земель міста Києва на 2019-2021**

**роки**

*назва міської цільової програми*

**за 2021, рік**

**1. Узагальнені результати виконання завдань та заходів програми:**

Кількість заходів програми, од.			Відсоток виконаних заходів, %
Всього	Виконаних	Невиконаних	
15	15	0	100,00

**1.1. Перелік найбільш вагомих виконаних заходів**

1.1. Розробка технічної документації із землеустрою щодо інвентаризації земель та наповнення Державного і міського земельного кадастру.

1.4. Облаштування репозиторію кадастрових справ

1.5. Побудова інформаційно-аналітичного порталу для інформування громади міста Києва про заходи і хід виконання земельної реформи в місті Київ та залучення громадськості у прийняті рішення і щодо використання земельних ресурсів міста.

2.3. Підтримка та розвиток міської геодезичної мережі.

**2. Оцінка ефективності виконання програми**

Результативні показники				Індикатори програми			
Кількість результативних показників, од.			Відсоток виконаних, %	Кількість індикаторів програми, од.			Відсоток досягнутих, %
Всього	Виконано	Невиконано		Всього	Досягнуто	Недосягнуто	
59	59	0	100	6	6	0	100

Враховуючи, що фінансування заходів у 2019-2020 роках здійснювалось в обсягах, менших ніж передбачено Програмою, КП КІЗВ здійснює заходи Програми у 2021 році, які не були профінансовані у 2019-2020 роках. Виконання та фінансування заходів Програми здійснюється в межах сум відповідно до затверджених паспортів програм місцевого бюджету на 2021 рік.

*За інформацією про виконання програми за 2021 рік, наданою від КП КІЗВ:*

Захід програми 1.1. «Розробка технічної документації із землеустрою щодо інвентаризації земель та наповнення Державного і міського земельного кадастру» передбачає виконання трьох етапів: обстежувальні роботи (збір та аналіз вихідних даних для проведення інвентаризації земель); топографо-геодезичні роботи; проектно-вишукувальні роботи, складання і оформлення технічної документації із землеустрою щодо інвентаризації земель відповідно до вимог законодавства, внесення до ДЗК та МЗК - 8221 га (100 % від загальної площі виконання робіт на 2021 рік). Виконано в межах асигнувань передбачених бюджетом м. Києва на 2021 рік. За 2021 рік виконано: - обстежувальні роботи (збір та аналіз вихідних даних для проведення інвентаризації земель) - 8221 га (100 % від загальної площі виконання робіт на 2021 рік); - топографо-геодезичні роботи - 8221 га (100 % від загальної площі виконання робіт на 2021 рік); - проектно-вишукувальні роботи, складання і оформлення технічної документації із землеустрою щодо інвентаризації земель відповідно до вимог законодавства, внесення до ДЗК та МЗК - 8221 га (100 % від загальної площі виконання робіт на 2021 рік).

Захід програми 1.3. «Утримання та розвиток міського земельного кадастру, створення автоматизованої інформаційної системи обліку та управління земельними ресурсами територіальної громади (АІС ОУЗР)».

За 2021 рік виконано:

- створення та підтримка умов щодо збереження та захисту інформації в АІС ОУЗР - на 100 %;
- тестування АІС ОУЗР - на 100 %;
- вжиття заходів щодо введення в досліdну експлуатацію АІС ОУЗР з КСЗІ - на 100 %;
- навчання персоналу Департаменту земельних ресурсів - на 100 %;
- введення в промислову експлуатацію АІС ОУЗР - на 100 %;
- утримання та розвиток міського земельного кадастру - на 100 %.



Захід програми 1.4. «Облаштування репозиторію кадастрових справ» (розробка автоматизованої системи управління репозитарієм (далі – АСУР))

За 2021 рік виконано:

- розробка програмного забезпечення та робочої документації АСУР - на 100%;
- проведення попередніх випробувань АСУР - на 100%;
- виявлення та виправлення недоліків на момент отримання сертифікату - на 100%;
- створення та підтримка умов щодо збереження та захисту інформації в АСУР, отримано сертифікат (атестат) відповідності АСУР вимогам нормативних документів із технічного захисту інформації- на 100%;
- дослідна експлуатація АСУР- на 100%;
- складання експлуатаційної документації- на 100%;
- здійснюється введення в промислову експлуатацію АСУР та навчання співробітників сектору збереження документації з землеустрою.

Захід програми 1.5. «Побудова інформаційно-аналітичного порталу для інформування громади міста Києва про заходи і хід виконання земельної реформи в місті Києві та залучення громадськості до прийняття рішень щодо використання земельних ресурсів міста»

За 2021 рік виконано:

- дослідна експлуатація ІАП - на 100%;
- впровадження ІАП - на 100%.

Захід програми 2.1. «Оновлення картографічних матеріалів масштабу 1:200 -1:500 цифрове аерофотознімання території м. Києва для створення цифрових ортофотопланів масштабу 1:500, 3D моделей будівель, цифрових моделей рельєфу»

У 2021 році було заплановано оновлення картографічних матеріалів центральної частини м. Києва. Після проведення відповідних процедур, які передбачені Законом України "Про публічні закупівлі" від 25.12.2015 р. № 922-VIII, КП КІЗВ уклало договір з ТОВ "Авіаційний розрахунковий центр" про надання послуг №25052021 від 25.05.2021 р. Проведено закупівлю послуг. КП КІЗВ отримало від ТОВ "Авіаційний розрахунковий центр" матеріали аерофотознімання відповідно до акту приймання-передачі наданих послуг/етапу послуг від 16.09.2021 №1. У 2021 році виконано цифрове аерофотознімання території м. Києва для створення цифрових ортофотопланів (True Orthophoto) масштабу 1:500, цифрових моделей рельєфу.

Захід програми 2.3. «Підтримка та розвиток міської геодезичної мережі»

За 2021 рік виконано:

- моніторинг геодезичних пунктів МГМ – 549 шт.

Захід програми 5.1. «Комплекс робіт з експертної грошової оцінки та з розробки містобудівної документації для підготовки ділянок до продажу та нормативно-методичного й технічного забезпечення формування ринку землі».

За 2021 рік розроблено 27 звітів з експертної грошової оцінки земельних ділянок на загальну площу 13,5475 га, з них: підготовлено документацій під прямий продаж (викуп) - 20 земельних ділянок площею 12,4364 га; підготовлено документацій для проведення земельних аукціонів – 7 земельних ділянок площею 1,1111 га. У 2021 році було укладено 21 договір купівлі-продажу земельних ділянок (21 земельна ділянка) площею 13,1857 га на загальну суму 384 764,6 тис. грн. З них у 2021 році було продано 3 земельні ділянки площею 0,8017 га на земельних торгах (аукціонах) на загальну суму 28 031,4 тис. грн.

Захід програми 5.3. «Розробка нормативної грошової оцінки земель м. Києва. Уточнення схеми впливу локальних коефіцієнтів у розрізі економіко-планувальних зон». Виконано в межах асигнувань передбачених бюджетом м. Києва.

Розроблено технічну документацію із нормативної грошової оцінки земель міста Києва. Технічна документація пройшла державну експертизу в Держгеокадастрі України та затверджена на пленарному засіданні II сесії Київської міської ради IX скликання рішенням від 08.07.2021 за № 1589/1630.

Захід програми 5.4. «Заходи з відчуження для суспільних потреб земельних ділянок (проведення експертної грошової оцінки)»

За 2021 рік проведено експертну грошову оцінку для 3-х земельних ділянок.

Захід програми 7.1. «Вишукувальні роботи при здійсненні моніторингу земель та контролю за їх використанням і охороною (за вимогою судів та інших правоохоронних органів)».


За 2021 рік виконано вишукувальні роботи з визначенням меж фактичного користування земельних ділянок та підготовлені матеріали топографо-геодезичних робіт на 23,2179 га.

Відповідальний виконавець

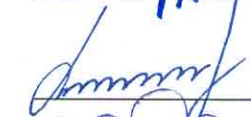
Директор Департаменту

  
Валентина ПЕЛИХ


Перший заступник директора  
Департаменту

  
Віктор ДВОРНИКОВ


Заступник директора Департаменту

  
Вадим ШЕЙКО

Заступник директора Департаменту –  
начальник управління землеустрою

  
Олександр ПИВОВАРОВ

Заступник директора Департаменту –  
начальника юридичного управління

  
Марія ДЕГТЯРЕНКО


Начальник відділу фінансового  
забезпечення, бухгалтерського обліку  
та звітності – головний  
бухгалтер

  
Оксана ШОВКАНЬ

Начальник управління ринку земель

  
Наталія ПАНЧЕНКО

Начальник відділу міського  
земельного кадастру

  
Олег БОЙЧЕНКО

Начальник відділу державної реєстрації  
речових прав та обтяжень

  
Олексій КОЛЯДЕНКО

Начальник відділу продажу

  
Юлія БАРАНЧУК