

## Інформація про виконання програми за 2020, 1 півріччя

1. Міська пільгова програма використання та охорони земель міста Києва на 2019-2021 роки Про затвердження Міської пільгової програми використання та охорони земель міста Києва на 2019-2021 роки від 2018-12-04 № 229/6280

(найменування програми, дата і номер рішення Київської міської ради про її затвердження)

2. Департамент земельних ресурсів виконавчого органу Київської міської ради (Київської міської державної адміністрації)  
найменування відповідального виконавця програми

Найменування заходу	Виконавці заходу	Термін виконання (план/факт)	Обсяги фінансування на 2020 рік, (тис. грн.)				Фактичні обсяги фінансування, за звітний період (тис. грн.)				Інформація про виконання заходу	Причини невиконання	
			Усього	у тому числі: за джерелами: державний бюджет	бюджет м. Києва	інші джерела	Усього	у тому числі: за джерелами: державний бюджет	бюджет м. Києва	інші джерела			
Завдання: <b>Завдання 1.1 Реформування земельно-господарського устрою території міста</b>													
<b>1. Напрямами діяльності:</b>													
Інвентаризація земель міста, організація землеустрою та ведення міського земельного кадастру													
1.1. Розробка технічної документації із землеустрою щодо інвентаризації земель та наповнення Державного і міського земельного кадастру.	Комунальне підприємство "Київський інститут земельних відносин"	2019	0,0	0,0	0,0	0,0	76 284,2	0,0	76 284,2	0,0	0,0	Виконано частково	Фінансування передбачено паспортом бюджетної програми на 2020 р. у сумі 205215,2 тис. грн. Виконання заходу програми передбачає виконання трьох етапів: обстежувальні роботи (збір та аналіз вихідних даних для проведення інвентаризації земель), топографо-геодезичні роботи,

Найменування заходу	Виконавці заходу	Термін виконання (план/факт)	Обсяги фінансування на 2020 рік, (тис. грн.)			Фактичні обсяги фінансування, за звітний період (тис. грн.)			Інформація про виконання заходу	Причини невиконання
			Усього	у тому числі: за джерелами:		Усього	у тому числі: за джерелами:			
				Державний бюджет	інші джерела		бюджет м. Києва	інші джерела		
1.2. Реєстрація усіх сформованих земельних ділянок комунальної власності в межах міста Києва в реєстрі речових прав на нерухоме майно	Комунальне підприємство "Київський інститут земельних відносин"	2019, 2020	713,0	0,0	713,0	0,0	0,0	0,0	Не виконано	Фінансування не передбачено паспортом бюджетної програми на 2020 р.
1.3. Утримання та розвиток міського земельного кадастру, створення автоматизованої інформаційної системи обліку та управління земельними ресурсами територіальної громади (АІС ОУЗР).	Комунальне підприємство "Київський інститут земельних відносин"	2019, 2020, 2021	13 626,2	0,0	13 626,2	0,0	6 266,4	0,0	Виконано частково	Виконання заходу програми виконано в такому об'ємі: формування технічних вимог до автоматизованої інформаційної
										проектно-вишукувальні роботи (обробка даних, отриманих в результаті виконання топографо-геодезичних робіт). При цьому, обстежувальні роботи виконано на 82,4%; топографо-геодезичні роботи виконано на 57,3%; проектно-вишукувальні роботи виконано на 18,2%.

Найменування заходу	Виконавці заходу	Термін виконання (план/факт)	Обсяги фінансування на 2020 рік, (тис. грн.)			Фактичні обсяги фінансування, за звітний період (тис. грн.)			Інформація про виконання заходу	Причини невиконання
			Усього	у тому числі: за державним бюджетом	бюджет м. Києва	інші джерела	Усього	у тому числі: за державним бюджетом		
										системи обліку та управління земельними ресурсами територіальної промади виконано на 100% (виконано в 2019 р.); розробка технічного завдання виконано на 100% (виконано в 2019 р.); розробка ескізного проекту виконано на 100% (виконано в 2019 р.); підготовка технічного проекту виконано на 100% (виконано в 2019 р.); розробка робочого проекту виконано на 100% (виконано в 2019 р.); складання

Найменування заходу	Виконавці заходу	Термін виконання (план/факт)	Обсяги фінансування на 2020 рік, (тис. грн.)			Фактичні обсяги фінансування, за звітний період (тис. грн.)			Інформація про виконання заходу	Причини невиконання	
			Усього	у тому числі: державний бюджет	Бюджет м. Києва	інші джерела	Усього	у тому числі: державний бюджет			Бюджет м. Києва
										<p>Інформації про виконання заходу</p> <p>Програмою документалі виконано на 100% (виконано в 2019 р.); тестування та налагодження програми виконано на 100%; складання експлуатаційної документації виконано на 100%; дослідна експлуатація виконана на 100%; врахування зауважень та доопрацювання автоматизованої інформаційної системи обліку (АІС) виконано на 60%; навчання персоналу щодо експлуатації автоматизованої інформаційної</p>	<p>Причини невиконання</p>

Найменування заходу	Виконавці заходу	Термін виконання (план/факт)	Обсяги фінансування на 2020 рік, (тис. грн.)			Фактичні обсяги фінансування, за звітний період (тис. грн.)			Інформація про виконання заходу	Причини невиконання
			Усього	у тому числі: державний бюджет	бюджет м. Києва	інші джерела	Усього	у тому числі: державний бюджет		
										100% розробка робочого проекту знаходиться на етапі підготовки до виконання; складання технічної програмної документації знаходиться на етапі підготовки до виконання; дослідна експлуатація знаходиться на етапі підготовки до виконання; впровадження ІАП

Найменування заходу	Виконавці заходу	Термін виконання (план/факт)	Обсяги фінансування на 2020 рік, (тис. грн)					Фактичні обсяги фінансування, за звітний період (тис. грн)					Інформація про виконання заходу	Причини невиконання
			Усього	державний бюджет	бюджет М.Киева	інші джерела	Усього	державний бюджет	бюджет М.Киева	інші джерела				
1.4. Облаштування репозиторію кадастрових справ	Комунальне підприємство "Київський інститут земельних відносин"	2020, 2021	16 700,0	0,0	16 700,0	0,0	0,0	0,0	0,0	0,0	Не виконано	Виконання заходу розпочнеться у наступних за звітним періодах	системи обліку (АІС) виконано на 60%; утримання та розвиток міського земельного кадастру виконано на 49,8%.	
1.5. Побудова інформаційно-аналітичного порталу для інформування громади міста Києва про заходи і хід виконання земельної реформи в місті Київ та залучення громадськості у прийняття рішень і шодо використання земельних ресурсів міста.	Комунальне підприємство "Київський інститут земельних відносин"	2019, 2020, 2021	1 000,0	0,0	1 000,0	0,0	618,4	0,0	618,4	0,0	Виконано частково	Фінансування передбачено паспортом бюджетної програми на 2020 р.у сумі 1500,00 тис.грн.Виконано в такому об'ємі:- Формування технічних вимог виконано на 100%; розробка технічного завдання виконано на 100%; підготовка ескізного та технічного проекту		

Найменування заходу	Виконавці заходу	Термін виконання (план/факт)	Обсяги фінансування на 2020 рік, (тис. грн.)				Фактичні обсяги фінансування за звітний період (тис. грн.)				Інформація про виконання заходу	Причини невиконання	
			Усього	у тому числі: за джерелами:			Усього	у тому числі: за джерелами:					
				державний бюджет	бюджет м.Києва	інші джерела		державний бюджет	бюджет м.Києва	інші джерела			
2. Напрямок діяльності. Топографо-геодезичне забезпечення ведення земельного та інших кадастрів.			128,0	0,0	128,0	0,0	5 050,4	0,0	5 050,4	0,0			
2.1. Оновлення картографічних матеріалів масштабу 1:2000 - 1:500. Цифрове аерофотознімання території м. Києва, для створення: цифрових ортофотопланів (True Orthophoto) масштабу 1:500; 3D моделей будівель, цифрових моделей рельєфу).	Комунальне підприємство "Київський інститут земельних відносин"	2019, 2021	0,0	0,0	0,0	0,0	4 465,6	0,0	4 465,6	0,0	Виконано	Фінансування передбачено паспортом бюджетної програми на 2020 р.у сумі 4465,6 тис.грн.Виконано згідно умов Технічного завдання на виконання оновлення картографічних матеріалів масштабу 1:2000 - 1:500, цифрового аерофотознімання території м. Києва для створення: цифрових ортофотопланів (True	

Найменування заходу	Виконавці заходу	Термін виконання (план/факт)	Обсяги фінансування на 2020 рік, (тис. грн)			Фактичні обсяги фінансування, за звітний період (тис. грн)			Інформація про виконання заходу	Причини невиконання
			Усього	У тому числі: за джерелами: державний бюджет	Бюджет м. Києва	інші джерела	Усього	У тому числі: за джерелами: державний бюджет		
										Orthofoto) масштабу 1:500; цифрових моделей рельєфу, яке затверджене наказом Департамент земельних ресурсів виконавчого органу Київської міської ради (Київської міської державної адміністрації)
										завдання) та доповнення до Технічного завдання, яке затверджене наказом Департамент земельних ресурсів виконавчого органу Київської міської ради (Київської державної адміністрації)





Найменування заходу	Виконавці заходу	Термін виконання (план/факт)	Обсяги фінансування на 2020 рік, (тис. грн.)				Фактичні обсяги фінансування, за звітний період (тис. грн.)				Інформація про виконання заходу	Причини невиконання		
			Усього	у тому числі: державний бюджет	Бюджет м.Києва	інші джерела	Усього	у тому числі: державний бюджет	Бюджет м.Києва	інші джерела				
в м. Києві:														
4.1. Розробка планів земельно-господарського устрою окремих територій міста.	Комунальне підприємство "Київський інститут земельних відносин"	2020, 2021	5 175,0	0,0	5 175,0	0,0	0,0	0,0	0,0	0,0	0,0	Не виконано	Фінансування не передбачено паспортом бюджетної програми на 2020 р.	
5. Напрямок діяльності. Стимулювання ефективного використання земель, оформлення права користування земельними ділянками, оренді відносини, удосконалення функціонування ринку			5 040,0	0,0	5 040,0	0,0	73,1	0,0	73,1	0,0	Виконано частково	Фінансування передбачено паспортами бюджетних програми на 2020 р. у сумі 1200,0 тис. грн. Виконано 5 експертних грошових оцінок земельних ділянок, що становлять 8.3% від загальної кількості.		
5.1. Комплекс робіт з експертної грошової оцінки та з розробки містобудівної документації для підготовки ділянок до продажу. Нормативно-методичне й технічне забезпечення формування ринку землі.	Комунальне підприємство "Київський інститут земельних відносин"	2019, 2020, 2021	3 040,0	0,0	3 040,0	0,0	73,1	0,0	73,1	0,0	Виконано частково	Фінансування передбачено паспортами бюджетних програми на 2020 р. у сумі 1200,0 тис. грн. Виконано 5 експертних грошових оцінок земельних ділянок, що становлять 8.3% від загальної кількості.		
5.3. Розробка нормативної грошової оцінки земель м. Києва. Уточнення схеми впливу локальних коефіцієнтів у розрізі економіко-планувальних зон.	Комунальне підприємство "Київський інститут земельних відносин"	2019	0,0	0,0	0,0	0,0	0,0	0,0	0,0	0,0	Виконано частково	Фінансування передбачено паспортом бюджетної програми на 2020 р. у сумі 300		

Найменування заходу	Виконавці заходу	Термін виконання (план/факт)	Обсяги фінансування на 2020 рік, (тис. грн)				Фактичні обсяги фінансування, за звітний період (тис. грн)				Інформація про виконання заходу	Причини невиконання	
			Усього	Державний бюджет	Бюджет м. Києва	інші джерела	Усього	Державний бюджет	Бюджет м. Києва	інші джерела			
5.4. Заходи з відчуження для суспільних потреб земельних ділянок (проведення експертної грошової оцінки).	Комунальне підприємство "Київський інститут земельних відносин"	2019, 2020, 2021	2 000,0	0,0	2 000,0	0,0	0,0	0,0	0,0	0,0	0,0	Виконано частково	Фінансування передбачено паспортом бюджетної програми на 2020 р.у сумі 300 тис.грн.
6. Напрямок діяльності. Удосконалення нормативно-правового забезпечення регулювання земельних відносин, підвищення ефективності використання земель.			1 000,0	0,0	1 000,0	0,0	0,0	0,0	0,0	0,0	0,0	Не виконано	Фінансування передбачено паспортом бюджетної програми на 2020 р.у сумі 200 тис.грн. Виконання заходу розпочнеться у наступних за звітним періодах
6.1. Виконання науково-дослідних робіт, пов'язаних з реалізацією Програми.	Комунальне підприємство "Київський інститут земельних відносин"	2019, 2020, 2021	100,0	0,0	100,0	0,0	0,0	0,0	0,0	0,0	0,0	Не виконано	Фінансування передбачено паспортом бюджетної програми на 2020 р.у сумі 200 тис.грн. Виконання заходу розпочнеться у наступних за звітним періодах

Найменування заходу	Виконавці заходу	Термін виконання (план/факт)	Обсяги фінансування на 2020 рік, (тис. грн.)				Фактичні обсяги фінансування, за звітний період (тис. грн.)				Інформація про виконання заходу	Причини невиконання		
			Усього	у тому числі: за джерелами:			Усього	у тому числі: за джерелами:						
				державний бюджет	бюджет м. Києва	інші джерела		державний бюджет	бюджет м. Києва	інші джерела				
6.2. Вивчення досвіду організації землекористування, регулювання земельних відносин, в тому числі за кордоном.	Департамент земельних ресурсів виконавчого органу Київської міської ради (Київської міської державної адміністрації)	2019, 2020	600,0	0,0	600,0	0,0	0,0	0,0	0,0	0,0	0,0	Не виконано	Фінансування не передбачено паспортом бюджетної програми на 2020 р.	
6.3. Розробка Програми використання та охорони земель міста Києва на 2022 - 2027 роки	Комунальне підприємство "Київський інститут земельних відносин"	2020	300,0	0,0	300,0	0,0	0,0	0,0	0,0	0,0	0,0	Не виконано	Виконання заходу розпочнеться у наступних за звітним періодах	
<b>ВСЬОГО ЗА ЗАВДАННЯМ:</b>			44 382,2	0,0	44 382,2	0,0	0,0	0,0	81 796,4	0,0	0,0			
Завдання: 3.1. Розробка проекту землеустрою щодо встановлення (зміни) меж м. Києва														
Завдання: 2.3 Удосконалення контролю у сфері земельних відносин та будівництва														
7. Напрямок діяльності. Удосконалення контролю у сфері земельних відносин.			1 200,0	0,0	1 200,0	0,0	0,0	0,0	36,9	0,0	36,9	0,0		
7.1. Випишувальні роботи при здійсненні моніторингу земель та контролю за їх використанням і охороною.	Комунальне підприємство "Київський інститут земельних відносин"	2019, 2020, 2021	1 200,0	0,0	1 200,0	0,0	0,0	0,0	36,9	0,0	36,9	0,0	Виконано частково	Фінансування передбачено паспортом бюджетної програми на 2020 р. у сумі 495,0 тис. грн. Виконано із запланованих

Найменування заходу	Виконавці заходу	Термін виконання (план/факт)	Обсяги фінансування на 2020 рік, (тис. грн)						Фактичні обсяги фінансування, за звітний період (тис. грн)						Інформація про виконання заходу	Причини невиконання
			Усього		у тому числі: за джерелами:		Усього		у тому числі: за джерелами:							
			Державний бюджет	інші джерела	Державний бюджет	інші джерела	Державний бюджет	інші джерела								
ВСЬОГО ЗА ЗАВДАННЯМ:			1 200,0	0,0	1 200,0	0,0	36,9	0,0	36,9	0,0					80 та виконано 4,1290 га, що становить 5,16% від загальної кількості	
<b>РАЗОМ ЗА ПРОГРАМОЮ</b>			<b>45 582,2</b>	<b>0,0</b>	<b>45 582,2</b>	<b>0,0</b>	<b>81 833,3</b>	<b>0,0</b>	<b>81 833,3</b>	<b>0,0</b>						

### 3. Аналіз виконання за видатками в цілому

тис. грн

Заплановані бюджетні асигнування на 2020 рік з урахуванням змін	Проведені видатки за звітний період				Відхилення				
	загальний фонд	спеціальний фонд	усього	усього	загальний фонд	спеціальний фонд	усього	загальний фонд	спеціальний фонд
247 580,0	229 680,0	17 900,0	81 833,3	81 438,5	394,8	165 746,7	148 241,5	17 505,2	

Відповідальний виконавець

Директор Департаменту \_\_\_\_\_  
(посада)

  
(підпис)

Петро Оленіч  
(власне ім'я та прізвище)

Перший заступник директора Департаменту \_\_\_\_\_  
(посада)

  
(підпис)

Віктор Дворніков  
(власне ім'я та прізвище)

Заступник директора Департаменту \_\_\_\_\_  
(посада)

  
(підпис)

Вадим Шейко  
(власне ім'я та прізвище)

Заступник директора Департаменту-  
начальник управління землекустрою

(посада)



(підпис)

Валентина Пелих

(власне ім'я та прізвище)

Заступник начальника управління –  
начальник відділу правового забезпечення  
юридичного управління

(посада)




(підпис)

Марія Дегтяренко

(власне ім'я та прізвище)

Начальник управління самоврядного  
контролю

(посада)




(підпис)

Олександр Пивоваров

(власне ім'я та прізвище)

Начальник відділу міського земельного  
кадастру

(посада)



(підпис)

Олег Бойченко

(власне ім'я та прізвище)

Начальник відділу фінансового забезпечення,  
бухгалтерського обліку та звітності

(посада)



(підпис)

Оксана Шовкань

(власне ім'я та прізвище)

Начальник відділу оцінки вартості землі

(посада)




(підпис)

Ірина Протас

(власне ім'я та прізвище)

Начальник відділу підготовки до продажу

(посада)



(підпис)

Наталія Панченко

(власне ім'я та прізвище)

**Пояснювальна записка  
до звіту про хід виконання**

**Міська цільова програма використання та охорони земель міста Києва на 2019-2021**

**роки**

*назва міської цільової програми*

**за 2020, 1 півріччя**

**1. Узагальнені результати виконання завдань та заходів програми:**

Кількість заходів програми, од.			Відсоток виконаних заходів, %
Всього	Виконаних	Невиконаних	
15	1	14	6,67

1.1. Перелік найбільш вагомих виконаних заходів

2.1. Оновлення картографічних матеріалів масштабу 1:2000 - 1:500. Цифрове аерофотознімання території м. Києва, для створення: цифрових ортофотопланів (True Orthophoto) масштабу 1:500; 3D моделей будівель, цифрових моделей рельєфу).

1.2. Перелік найбільш вагомих невиконаних заходів

1.2. Реєстрація усіх сформованих земельних ділянок комунальної власності в межах міста Києва в реєстрі речових прав на нерухоме майно

Причини невиконання: Фінансування не передбачено паспортом бюджетної програми на 2020 р.

1.4. Облаштування репозиторію кадастрових справ

Причини невиконання: Виконання заходу розпочнеться у наступних за звітним періодах

4.1. Розробка планів земельно-господарського устрою окремих територій міста.

Причини невиконання: Фінансування не передбачено паспортом бюджетної програми на 2020 р.

**2. Оцінка ефективності виконання програми**

Результативні показники				Індикатори програми			
Кількість результативних показників, од.			Відсоток виконаних, %	Кількість індикаторів програми, од.			Відсоток досягнутих, %
Всього	Виконано	Невиконано		Всього	Досягнуто	Недосягнуто	
78	0	78	0	6	0	6	0

Враховуючи, що фінансування заходів у 2019 році здійснювалось в обсягах, менших ніж передбачено програмою, тому КП КІЗВ здійснює заходи Програми у 2020 році, які не були профінансовані у 2019 році. Виконання та фінансування заходів Програми здійснюється в межах сум відповідно до затверджених паспортів програм місцевого бюджету на 2020 рік.

Захід програми 1.1. «Розробка технічної документації із землеустрою щодо інвентаризації земель та наповнення Державного і міського земельного кадастру» передбачає виконання трьох етапів: обстежувальні роботи (збір та аналіз вихідних даних для проведення інвентаризації земель), топографо-геодезичні роботи, проектно-вишукувальні роботи (обробка даних, отриманих в результаті виконання топографо-геодезичних робіт). Виконано:

- обстежувальні роботи виконано на 82,4%;
- топографо-геодезичні роботи виконано на 57,3%;
- проектно-вишукувальні роботи виконано на 18,2%.

Захід програми 1.3. «Утримання та розвиток міського земельного кадастру, створення автоматизованої інформаційної системи обліку та управління земельними ресурсами територіальної громади (АІС ОУЗР)»:

- формування технічних вимог до автоматизованої інформаційної системи обліку та управління земельними ресурсами територіальної громади виконано на 100% (виконано в 2019 р.);
- розробка технічного завдання виконано на 100% (виконано в 2019 р.);
- розробка ескізного проекту виконано на 100% (виконано в 2019 р.);
- підготовка технічного проекту виконано на 100% (виконано в 2019 р.);

- розробка робочого проекту виконано на 100% (виконано в 2019 р.);
- складання програмної документації виконано на 100% (виконано в 2019 р.);
- тестування та налагодження програми виконано на 100%;
- складання експлуатаційної документації виконано на 100%;
- дослідна експлуатація виконана на 100%;
- врахування зауважень та доопрацювання автоматизованої інформаційної системи обліку (АІС) виконано на 75%;
- впровадження автоматизованої інформаційної системи обліку (АІС) виконано на 60%;
- навчання персоналу щодо експлуатації автоматизованої інформаційної системи обліку (АІС) виконано на 60%;
- утримання та розвиток міського земельного кадастру виконано на 49,8%.

Захід програми 1.5. «Побудова інформаційно-аналітичного порталу для інформування громади міста Києва про заходи і хід виконання земельної реформи в місті Києві та залучення громадськості до прийняття рішень щодо використання земельних ресурсів міста» виконано в такому об'ємі:

- формування технічних вимог виконано на 100%;
- розробка технічного завдання виконано на 100%;
- підготовка ескізного та технічного проекту виконано на 100%;
- розробка робочого проекту знаходиться на етапі підготовки до виконання;
- складання технічної програмної документації знаходиться на етапі підготовки до виконання;
- тестування ІАП, виявлення та виправлення недоліків знаходиться на етапі підготовки до виконання;
- складання експлуатаційної документації знаходиться на етапі підготовки до виконання;
- дослідна експлуатація знаходиться на етапі підготовки до виконання;
- впровадження ІАП знаходиться на етапі підготовки до виконання;
- супровід ІАП знаходиться на етапі підготовки до виконання

Захід програми 2.3. «Підтримка та розвиток міської геодезичної мережі», зокрема, виконано моніторинг геодезичних пунктів МГМ у кількості 2160 шт.

Захід програми 3.1. . «Розробка проекту землеустрою щодо встановлення (зміни) меж м. Києва» виконано на 19,7%(частина заходу виконано в 2019 р.).

Захід програми 5.1. «Комплекс робіт з експертної грошової оцінки та з розробки містобудівної документації для підготовки ділянок до продажу та нормативно-методичного й технічного забезпечення формування ринку землі» виконано 5 експертних грошових оцінок земельних ділянок, що становлять 8,3% від загальної кількості.

Захід програми 5.3. . «Розробка нормативної грошової оцінки земель м. Києва. Уточнення схеми впливу локальних коефіцієнтів у розрізі економіко-планувальних зон» виконано на 90% (частина заходу виконано в 2019 р.).

Захід програми 7.1. «Вишукувальні роботи при здійсненні моніторингу земель та контролю за їх використанням і охороною (за вимогою судів та інших правоохоронних органів)» виконано із запланованих 80 га виконано 4,1290 га, що становить 5,16% від загальної кількості.

### **3. Обґрунтування причин невиконання (низького виконання) програми в цілому**

План виконання заходів програми розрахований на календарний рік, досягнення результативних показників виконаних заходів буде представлено у річному звіті. Обсяг коштів, які планувалось залучити з міського бюджету на виконання заходів Міської цільової програми на 2020 рік складав 44 982.2 тис. грн., фактично в бюджеті м.Києва на 2020р затверджено фінансування у розмірі 247 580,00 тис.грн . Різниця коштів виділена за рахунок економії планових призначень 2019 року. Виконання та фінансування заходів Програми здійснюється в межах сум відповідно до затверджених паспортів програм місцевого бюджету на 2020 рік.




Відповідальний виконавець

Директор Департаменту  
(посада)

  
(підпис)

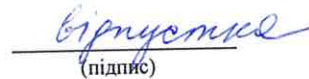
Петро Оленич  
(власне ім'я та прізвище)

Перший заступник директора  
Департаменту  
(посада)

  
(підпис)

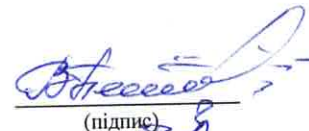
Віктор Дворніков  
(власне ім'я та прізвище)

Заступник директора  
Департаменту  
(посада)

  
(підпис)


Вадим Шейко  
(власне ім'я та прізвище)

Заступник директора Департаменту-  
начальник управління землеустрою  
(посада)

  
(підпис)


Валентина Пелих  
(власне ім'я та прізвище)

Заступник начальника управління –  
начальник відділу правового забезпечення  
юридичного управління  
(посада)

  
(підпис)

Марія Дегтяренко  
(власне ім'я та прізвище)

Начальник управління самоврядного  
контролю  
(посада)

  
(підпис)

Олександр Пивоваров  
(власне ім'я та прізвище)

Начальник відділу міського  
земельного кадастру  
(посада)

  
(підпис)

Олег Бойченко  
(власне ім'я та прізвище)

Начальник відділу фінансового  
забезпечення, бухгалтерського  
обліку та звітності  
(посада)

  
(підпис)

Оксана Шовкань  
(власне ім'я та прізвище)

Начальник відділу оцінки вартості  
землі  
(посада)

  
(підпис)

Ірина Протас  
(власне ім'я та прізвище)

Начальник відділу підготовки  
до продажу  
(посада)

  
(підпис)

Наталія Панченко  
(власне ім'я та прізвище)