

**Пояснювальна записка
до звіту про хід виконання**

Міська цільова програма використання та охорони земель міста Києва на 2019-2021

роки

назва міської цільової програми

за 2021, 1 квартал

1. Узагальнені результати виконання завдань та заходів програми:

| Кількість заходів програми, од. | | | Відсоток виконаних заходів, % |
|---------------------------------|-----------|-------------|-------------------------------|
| Всього | Виконаних | Невиконаних | |
| 14 | 12 | 2 | 84,62 |

1.1. Перелік найбільш вагомих виконаних заходів

1.1.Розробка технічної документації із землеустрою щодо інвентаризації земель та наповнення Державного і міського земельного кадастру.

1.3. Утримання та розвиток міського земельного кадастру, створення автоматизованої інформаційної системи обліку та управління земельними ресурсами територіальної громади (АІС ОУЗР).

1.4. Облаштування репозиторію кадастрових справ

1.2. Перелік найбільш вагомих невиконаних заходів

2.1. Оновлення картографічних матеріалів масштабу 1:2000 - 1:500. Цифрове аерофотознімання території м. Києва, для створення: цифрових ортофотопланів (True Orthophoto) масштабу 1:500; 3D моделей будівель, цифрових моделей рельєфу).

Причини невиконання: У 2021 році заплановано оновлення картографічних матеріалів центральної частини м.Києва. Виконання заходу розпочнеться у наступних за звітним періодах. На даний час відбувається процедура закупівлі відповідних послуг. Фінансування передбачено паспортом бюджетної програми на 2021 р. у сумі 11630 тис.грн

2. Оцінка ефективності виконання програми

Враховуючи, що фінансування заходів у 2019-2020 роках здійснювалось в обсягах, менших ніж передбачено Програмою, КП КІЗВ здійснює заходи Програми у 2021 році, які не були профінансовані у 2019-2020 роках. Виконання та фінансування заходів Програми здійснюється в межах сум відповідно до затверджених паспортів програм місцевого бюджету на 2021 рік.

Захід Програми 1.1. «Розробка технічної документації із землеустрою щодо інвентаризації земель та наповнення Державного і міського земельного кадастру» передбачає виконання трьох етапів: обстежувальні роботи (збір та аналіз вихідних даних для проведення інвентаризації земель); топографо-геодезичні роботи; проектно-вишукувальні роботи (обробка даних, отриманих в результаті виконання топографо-геодезичних робіт). Виконано в межах асигнувань передбачених бюджетом м. Києва:

У 1 кварталі 2021 року виконано:

-обстежувальні роботи (збір та аналіз вихідних даних для проведення інвентаризації земель) - 3228,95 га (39,3 % від загальної площі виконання робіт на 2021 рік);

-топографо-геодезичні роботи - 2203,55 га (26,8 % від загальної площі виконання робіт на 2021 рік).

Захід програми 1.3. «Утримання та розвиток міського земельного кадастру, створення автоматизованої інформаційної системи обліку та управління земельними ресурсами територіальної громади (АІС ОУЗР)».

У 1 кварталі 2021 року виконано:

-створення та підтримка умов щодо збереження та захисту інформації - на 5%;

-утримання та розвиток міського земельного кадастру- на 25,2%.

Захід програми 1.4. «Облаштування репозиторію кадастрових справ» (розробка автоматизованої системи управління репозитарієм (далі – АСУР))

У 1 кварталі 2021 року виконано:

- розробка програмного забезпечення та робочої документації АСУР - на 100%.

Заплановано виконання етапів заходу у наступних за звітним періодах:

- проведення попередніх випробувань АСУР, виявлення та виправлення недоліків;

- створення та підтримка умов щодо збереження та захисту інформації, вжиття заходів щодо отримання сертифікатів (атестатів) відповідності АСУР вимогам нормативних документів із технічного захисту інформації;

- дослідна експлуатація АСУР;

- складання експлуатаційної документації;

- введення в промислову експлуатацію АСУР.

Захід програми 1.5. «Побудова інформаційно-аналітичного порталу для інформування громади міста Києва про заходи і хід виконання земельної реформи в місті Києві та залучення громадськості до прийняття рішень щодо використання земельних ресурсів міста»

У 1 кварталі 2021 року виконано:

- дослідна експлуатація ІАП - на 80%.

Заплановано виконання етапів заходу у наступних за звітним періодах:

- впровадження ІАП.

Захід програми 3.1. «Розробка проекту землеустрою щодо встановлення (зміни) меж м. Києва». Виконано в межах асигнувань передбачених бюджетом м. Києва.

Розроблений проект землеустрою щодо встановлення (зміни) меж міста Києва. Даний проект погоджений сесією Київської міської ради та направлений на погодження адміністративно-територіальним одиницям Київської області, за рахунок територій, у яких планується збільшення межі та територію міста Києва до 85351,0849 га. На погодження направлявся проект 3 рази рекомендованими листами із повідомленням. Погодила тільки Петропавлівсько-Борщагівська сільська рада Києво-Святошинського району.

Захід програми 5.1. «Комплекс робіт з експертної грошової оцінки та з розробки містобудівної документації для підготовки ділянок до продажу та нормативно-методичного й технічного забезпечення формування ринку землі».

Виконано в межах асигнувань передбачених бюджетом м. Києва. Фінансування не передбачено паспортом бюджетної програми на 2021 рік.

Захід програми 5.3. «Розробка нормативної грошової оцінки земель м. Києва. Уточнення схеми впливу локальних коефіцієнтів у розрізі економіко-планувальних зон». Виконано в межах асигнувань передбачених бюджетом м. Києва.

Розроблено технічну документацію із нормативної грошової оцінки земель міста Києва та на даний час технічна документація знаходиться в Держгеокадастрі України на державній експертизі землепорядної документації.

Захід програми 5.4. «Заходи з відчуження для суспільних потреб земельних ділянок (проведення експертної грошової оцінки)».

Виконано в межах асигнувань передбачених бюджетом м. Києва та відповідно до наданих завдань.

Захід програми 7.1. «Вишукувальні роботи при здійсненні моніторингу земель та контролю за їх використанням і охороною (за вимогою судів та інших правоохоронних органів)».

Виконано у в межах асигнувань передбачених бюджетом м. Києва та відповідно до наданих завдань.

У 1 кварталі 2021 року виконано вишукувальні роботи з визначенням меж фактичного користування земельних ділянок та підготовлені матеріали топографо-геодезичних робіт на 3,7516 га відповідно до 3 наданих завдань від Замовника на запити правоохоронних органів на території міста Києва.

3. Обґрунтування причин невиконання (низького виконання) програми в цілому


Захід програми 2.1. «Оновлення картографічних матеріалів масштабу 1:2000 - 1:500. Цифрове аерофотознімання території м. Києва, для створення: цифрових ортофотопланів (True Orthophoto) масштабу 1:500; 3D моделей будівель, цифрових моделей рельєфу». Захід виконаний у відповідності до умов Технічного завдання, затвердженого наказом Департаменту земельних ресурсів ВО Київської міської ради (КМДА) від 22.02.2019 №11 із змінами та доповненнями, затвердженими наказом Департаменту від 20.12.2019 №77. Загальна площа аерофотозйомки – 1018,71 кв.м. У 2021 році заплановано оновлення картографічних матеріалів центральної частини м. Києва. Виконання заходу розпочнеться у наступних за звітним періодах. На даний час відбувається процедура закупівлі відповідних послуг.

Захід програми 2.3. «Підтримка та розвиток міської геодезичної мережі». Здійснено моніторинг 4166 геодезичних пунктів МГМ в межах асигнувань передбачених бюджетом м. Києва.

Відповідно до чинного законодавства України з топографо-геодезичної та картографічної діяльності польові роботи, які пов'язані з моніторингом пунктів геодезичної мережі м. Києва рекомендовано виконувати в м. Києві починаючи з 15 квітня поточного року, що обумовлено несприятливими погодними умовами. Заплановано виконання заходу у наступних за звітним періодах.

Відповідальний виконавець

В.о. директора Департаменту
(посада)


(підпис)


Валентина ПЕЛИХ
(власне ім'я та прізвище)

Перший заступник директора
Департаменту
(посада)


(підпис)


Віктор ДВОРНИКОВ
(власне ім'я та прізвище)

Заступник директора Департаменту
(посада)


(підпис)

Вадим ШЕЙКО
(власне ім'я та прізвище)

Заступник директора Департаменту -
начальник юридичного управління
(посада)


(підпис)

Алла ВАСИЛЕНКО
(власне ім'я та прізвище)

Начальник управління самоврядного
контролю
(посада)


(підпис)

Олександр ПИВОВАРОВ
(власне ім'я та прізвище)

Начальник відділу фінансового
забезпечення, бухгалтерського обліку
та звітності – головний бухгалтер
(посада)


(підпис)


Оксана ШОВКАНЬ
(власне ім'я та прізвище)

Начальник управління ринку землі
(посада)


(підпис)

Наталія ПАНЧЕНКО
(власне ім'я та прізвище)

Начальник відділу міського земельного
кадастру
(посада)


(підпис)

Олег БОЙЧЕНКО
(власне ім'я та прізвище)

Начальник відділу оцінки вартості землі
(посада)


(підпис)

Олексій КОЛЯДЕНКО
(власне ім'я та прізвище)